

---

## E.2 STANOVISKA VLASTNÍKŮ VEŘEJNÉ DOPRAV. A TECH. INFRASTRUKTURY

---

### VD TUCHLOVSKÝ RYBNÍK, KŘEMÝŽ REKONSTRUKCE VODNÍHO DÍLA

STUPEŇ PROJEKTOVÉ DOKUMENTACE:

Projektová dokumentace pro vydání stavebního povolení v  
podrobnosti Dokumentace pro provádění stavby

DATUM:

09/2019

---

---

POVODÍ OHŘE, STÁTNÍ PODNIK



**SWECO**

---

**Sweco Hydroprojekt a.s.**

Ústředí Praha  
Táborská 31, Praha 4  
[www.sweco.cz](http://www.sweco.cz)

ČÍSLO ZAKÁZKY: 11 82 14 0100  
ARCHIVNÍ ČÍSLO: 008846/19/1



VD Tuchlovský rybník, Křemýž rekonstrukce vodního díla	E.2 Stanoviska vlastníků veřejné dopravy a techn. infrastruktury
	DSJ

## E.2 STANOVISKA VLASTNÍKŮ VEŘEJNÉ DOPRAVY A TECH. INFRASTRUKTURY

ÚPLNÝ NÁZEV AKCE (PROJEKTU): VD Tuchlovský rybník, Křemýž rekonstrukce vodního díla		DATUM: 09/2019
PODÁNÁZEV:		STUPEŇ PROJEKTOVÉ DOKUMENTACE: Projektová dokumentace pro vydání stavebního povolení v podrobnosti Dokumentace pro provádění stavby
OBJEDNATEL: Povodí Ohře, státní podnik		ADRESA: Bezručova /4219, 430 03 Chomutov
ZHOTOVITEL: Sweco Hydroprojekt a.s.	ADRESA: Táborská 31, 140 16 Praha 4	GENERÁLNÍ ŘEDITEL: Ing. Milan Moravec, Ph.D.
HLAVNÍ INŽENÝR PROJEKTU: Ing. Radek Veselý	ŘEDITEL DIVIZE: Ing. Petr Matějček	TECHNICKÁ KONTROLA: Ing. Petr Kaňkovský

Společnost **Sweco Hydroprojekt a.s.** je certifikovaná dle norem **ČSN EN ISO 9001:2009**, **ČSN EN ISO 14001:2005** a **ČSN OHSAS 18001:2008**.

### © Sweco Hydroprojekt a.s.

Tato dokumentace včetně všech příloh (s výjimkou dat poskytnutých objednatelem) je duševním vlastnictvím akciové společnosti Sweco Hydroprojekt a.s. Objednatel této dokumentace je oprávněn ji využít k účelům vyplývajícím z uzavřené smlouvy bez jakéhokoliv omezení. Jiné osoby (jak fyzické, tak právnické) nejsou bez předchozího výslovného souhlasu objednatele oprávněny tuto dokumentaci ani její části jakkoli využívat, kopírovat (ani jiným způsobem rozmnožovat) nebo zpřístupnit dalším osobám.

Poznámka: Podpisy zpracovatelů jsou připojeny pouze k výtisku číslo 01 nebo originálu přílohy (matrici).

VD Tuchlovský rybník, Křemýž rekonstrukce vodního díla	E.2 Stanoviska vlastníků veřejné dopravy a tech. infrastruktury
	DSJ

č.	název provozovatele IS	sítě [ANO / NE]	střet / souběh	datum došlého vyjádření	platnost vyjádření
1	Vodafone Czech Republic a.s.	NE	NE	05.02.2019	1 rok
2	T-Mobile Czech Republic a.s.	NE	NE	05.02.2019	1 rok
3	Cetin	ANO	střet	08.02.2019	2 roky
4	ČEZ Distribuce, a.s.	NE	NE	26.08.2018	1/2 roku
5	Telco Pro Services, a. s.	NE	NE	26.08.2018	1 rok
6	České Radiokomunikace a. s.	NE	NE	05.02.2019	1 rok
7	GridServices, s.r.o.	ANO	střet	04.03.2019	2 roky
8	SUPTel a.s.	NE	NE	14.02.2019	1 rok
9	UPC Česká republika, s.r.o.	NE	NE	20.02.2019	1 rok
10	Ministerstvo obrany	NE	NE	05.02.2019	2 roky
11	OPTILINE a.s.	NE	NE	13.02.2019	1 rok
12	Telia Sonera International Carrier Czech Republic a. s.	NE	NE	13.02.2019	1 rok
13	SČVK a. s.	NE	NE	26.02.2019	1 rok
14	Severočeské doly a.s. – ověření zemníku			23.09.2019	Do 31.03.2020



VD Tuchlovský rybník, Křemýž rekonstrukce vodního díla	E.2 Stanoviska vlastníků veřejné dopravy a tech. infrastruktury
	DSJ



**Sweco Hydroprojekt a.s.**  
**Jaroslav Kabele**  
**Táborská 940/31**  
**140 00 Praha**

V Praze, 5.2.2019

Naše zn.: **MW9910124979108817**

Věc: vyjádření k žádosti k akci **"VD Tuchlovský rybník, Křemýž - rekonstrukce"**

Sdělujeme Vám, že společnost Vodafone Czech Republic a.s., se sídlem Praha 5, náměstí Junkových 2, IČ: 25788001, zapsaná dne 13.8. 1999 v obchodním rejstříku vedeném Městským soudem v Praze pod spisovou značkou B.6064 na základě předložené dokumentace ze dne **5.2.2019**

**souhlasí s realizací projektu.**

Ve vámi zadaném zájmovém území a v uvedené výšce (výška stavby: 1 m, výška jeřábu: 6 m) se nenachází žádné podzemní ani nadzemní vedení naší společnosti.

Platnost vyjádření je **1 rok** od data vydání.

S pozdravem

v.z. Kateřina Rendeková  
Vodafone Czech Republic a.s.  
Náměstí Junkových 2  
155 00 Praha 5

Tel: 607 105 305  
E-mail: west@vodafone.cz

  
**Vodafone Czech Republic a.s.**  
náměstí Junkových 2, 155 00, Praha  
IČO: 25788001, DIČ: CZ25788001  
tel.: 776 971 111, fax: 776 971 927  
-60-

**Seznam příloh/přiložených souborů:**  
Zadost\_MW9910124979108817.pdf

Strana 1/1, vyjádření k žádosti č. MW9910124979108817

Vodafone Czech Republic a.s.  
Náměstí Junkových 2  
155 00 Praha 5

Vodafone péče o zákazníky: 800 77 00 77  
IČO: 25788001, DIČ: CZ25788001  
vodafone.cz

Společnost zapsaná v obchodním rejstříku vedeném Městským soudem v Praze, oddíl B, vložka 6064.



VD Tuchlovský rybník, Křemýž rekonstrukce vodního díla	E.2 Stanoviska vlastníků veřejné dopravy a tech. infrastruktury
	DSJ



**PRO SPOLEČNÉ ZÁJITKY**

Vyřizuje: Dundáček Petr  
E-mail: petr.dundacek@t-mobile.cz

Sweco Hydroprojekt a.s.  
Ing. Jaroslav Kabele  
Táborská 940/31  
14000 Praha

Naše značka: **E05191/19**

V Praze dne: **5.2.2019**

**Vyjádření a stanovení podmínek pro udělení souhlasu s umístěním stavby v ochranném pásmu sítě technické infrastruktury ( TI ) společnosti T-Mobile Czech Republic a.s.**

Vydané podle § 101 ZÁKONA č. 127/2005 Sb., o elektronických komunikacích a o změně některých souvisejících zákonů ( zákon o elektronických komunikacích – dále jen ZEK ), ve znění pozdějších předpisů a §161 zákona č. 183/2006 Sb., o územním plánování a stavebním řádu ( stavební zákon ) či dle dalších příslušných právních předpisů

**Věc:** **VD Tuchlovský rybník, Křemýž - rekonstrukce**

Stupeň: Jiný důvod

Na základě předložených projektových podkladů dáváme **souhlasné stanovisko k vydání Územního souhlasu / rozhodnutí (Stavebního povolení) a následně souhlas s realizací stavby.**

Dle předložených dokladů nedojde ke kolizi s technickou infrastrukturou společnosti **T-Mobile Czech Republic a.s.**

Toto stanovisko má platnost 1 rok.

Vydané stanovisko nelze prodloužit. Po uplynutí platnosti zadejte žádost o nové stanovisko.

**T-Mobile**  
T-Mobile Czech Republic a.s.  
Tomčikova 2144/1  
148 00 Praha 4  
IČ 649 49 681, DIČ CZ64949681



Ochrana sítí  
Technologický úsek

**V případě doplňujících dotazů vždy uvádějte v „Předmětu“ e-mailu číslo jednací.**

T-Mobile Czech Republic a.s., Tomčikova 2144/1, 14800 Praha 4, Czech Republic, IČ: 64949681, DIČ: CZ64949681, zapsaná do OR u Městského soudu v Praze, B.3787

VD Tuchlovský rybník, Křemýž rekonstrukce vodního díla	E.2 Stanoviska vlastníků veřejné dopravy a tech. infrastruktury
	DSJ



**PRO SPOLEČNÉ ZÁJITKY**

Příloha č. 1

**Rekapitulace žádosti o vyjádření k existenci sítě elektronických komunikací**

Číslo žádosti: **E05191/19**  
 Název stavby / akce: **VD Tuchlovský rybník, Křemýž - rekonstrukce**  
 Datum podání žádosti: **5.2.2019**  
 Důvod žádosti: **Jiný důvod**  
 Popis jiného důvodu žádosti: **Zkrácené stavební řízení**  
 Poznámka:

**Žadatel**

Firma / organizace: **Sweco Hydroprojekt a.s.**  
 IČ: **26475081**  
 DIČ:  
 Kontaktní osoba: **Ing. Jaroslav Kabele**  
 Adresa: **Táborská 940/31**  
 Město / obec: **Praha**  
 PSČ: **14000**  
 Stát:  
 E-mail: **jaroslav.kabele@sweco.cz**  
 Telefonní číslo: **+420724032029**

**Stavebník**

Firma / organizace: **Povodí Ohře, státní podnik**  
 Kontaktní osoba: **Ing. Dalibor Drnec**  
 Adresa: **Bezručova č.p.4219**  
 Město / obec: **Chomutov**  
 PSČ: **43003**  
 Stát:  
 E-mail: **drnec@poh.cz**  
 Telefonní číslo: **+420720749348**

**Stavba**

Výška nad terénem (metry): **1 m**  
 Projektant:  
 Druh stavby: **Ostatní**  
 Hodnota projektu:  
 Měsíc zahájení stavby:  
 Měsíc ukončení stavby:

**Odeslání stanoviska**

E-mail: **jaroslav.kabele@sweco.cz**

T-Mobile Czech Republic a.s., Tomičkova 2144/1, 14800 Praha 4, Czech Republic, IČ: 64949681, DIČ: CZ64949681, zapsaná do OR u Městského soudu v Praze, B.3787

VD Tuchlovský rybník, Křemýž rekonstrukce vodního díla	E.2 Stanoviska vlastníků veřejné dopravy a techn. infrastruktury
	DSJ

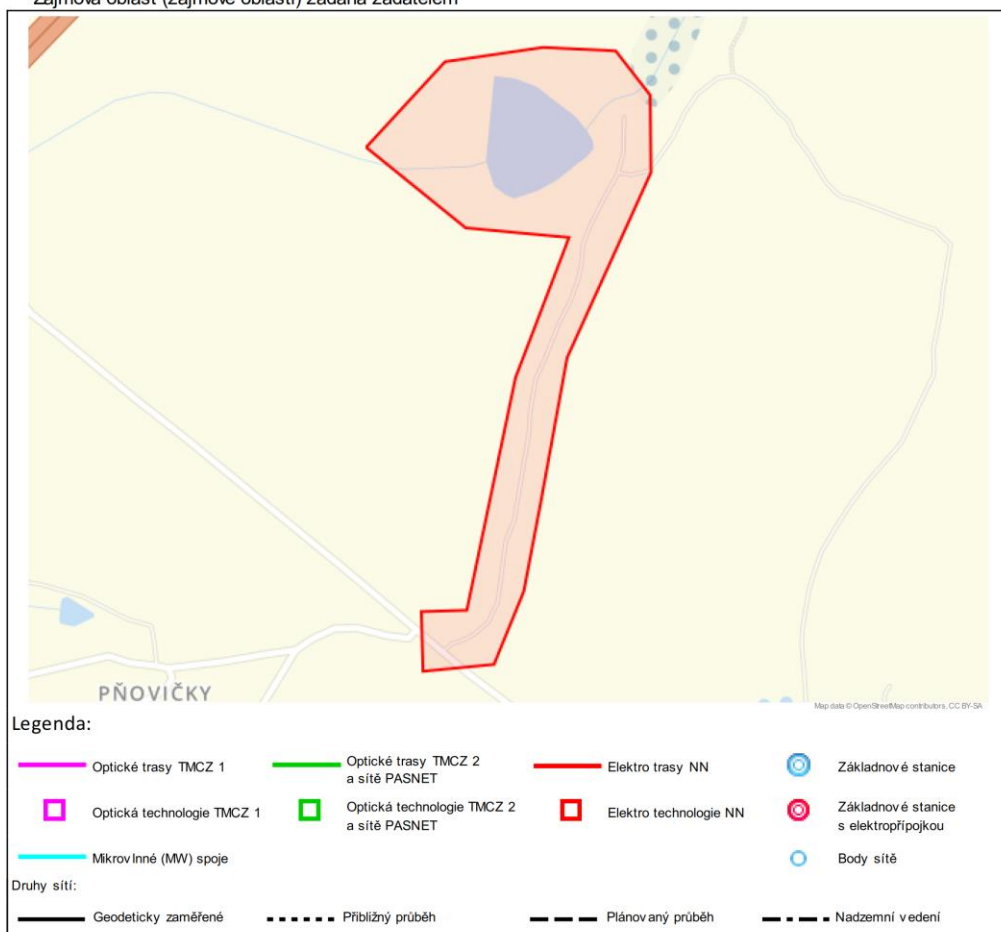


## PRO SPOLEČNÉ ZÁJITKY

Příloha č. 2

### Situační plán

Zájmová oblast (zájmové oblasti) zadaná žadatelem



T-Mobile Czech Republic a.s., Tomáčkova 2144/1, 14800 Praha 4, Czech Republic, IČ: 64949681, DIČ: CZ64949681, zapsaná do OR u Městského soudu v Praze, B.3787

VD Tuchlovský rybník, Křemýž rekonstrukce vodního díla	E.2 Stanoviska vlastníků veřejné dopravy a tech. infrastruktury
	DSJ



**VYJÁDRĚNÍ O EXISTENCI SÍTĚ ELEKTRONICKÝCH KOMUNIKACÍ  
společnosti Česká telekomunikační infrastruktura a.s.  
(„Vyjádření“)**

**A VŠEOBECNÉ PODMÍNKY OCHRANY SÍTĚ ELEKTRONICKÝCH KOMUNIKACÍ  
společnosti Česká telekomunikační infrastruktura a.s.  
(„Všeobecné podmínky ochrany SEK“)**

toto Vyjádření a Všeobecné podmínky ochrany SEK je vydané dle ustanovení § 101 zákona č. 127/2005 Sb., o elektronických komunikacích a o změně některých souvisejících zákonů, v platném znění („**Zákon o elektronických komunikacích**“), a dle ustanovení § 161 zákona č. 183/2006 Sb., o územním plánování a stavebním řádu, v platném znění („**Stavební zákon**“), a dle příslušných ustanovení zákona č. 89/2012 Sb., občanského zákoníku, v platném znění („**Občanský zákoník**“)

Číslo jednací: 533910/19

Číslo žádosti: 0119 371 377 („Žádost“)

Název akce („Stavba“)	VD Tuchlovský rybník, Křemýž - rekonstrukce	
Důvod vydání Vyjádření („Důvod vyjádření“)	Stavební řízení	
Žadatel	Sweco Hydroprojekt a.s., kontaktní osoba: Sweco Hydroprojekt a.s., Tábořská 940/31, Praha, 14000	
Stavebník	Povodí Ohře, státní podnik, Bezručova 4219, Chomutov, 43003	
Zájmové území	Okres	Teplice
	Obec	Ohníč
	Kat. území / č. parcely	Křemýž
Platnost Vyjádření	8. 2. 2021 („Den konce platnosti Vyjádření“)	

Žadatel Žádosti určil a vyznačil Zájmové území, jakož i určil Důvod Vyjádření.

Na základě určení a vyznačení Zájmového území Žadatelem a na základě určení Důvodu Vyjádření vydává společnost Česká telekomunikační infrastruktura a.s. následující Vyjádření:

**Dojde ke střetu se sítí elektronických komunikací (dále jen „SEK“) společnosti Česká telekomunikační infrastruktura a.s.**

- (I) Na Žadatelem určeném a vyznačeném Zájmovém území se vyskytuje SEK společnosti Česká telekomunikační infrastruktura a.s.;
- (II) Společnost Česká telekomunikační infrastruktura a.s. **za podmínky splnění bodu (III)** tohoto Vyjádření **souhlasí**, aby Stavebník a/nebo Žadatel, je-li Stavebníkem v Zájmovém území vyznačeném v Žádosti, provedl Stavbu a/nebo činnosti povolené příslušným správním rozhodnutím vydaným dle Stavebního zákona;
- (III) Stavebník a/nebo Žadatel, je-li Stavebníkem, je povinen
  - (i) dodržet tyto níže uvedené podmínky, které byly stanovené POS, tak jak je tento označen ve Všeobecných podmínkách ochrany SEK
    - Výkopové práce v blízkosti sloupů nadzemního vedení SEK provádějte v takové vzdálenosti a takovým způsobem, aby nedošlo k jakémukoliv narušení či ohrožení jejich stability; a
  - (ii) řídit se Všeobecnými podmínkami ochrany SEK, které jsou nedílnou součástí Vyjádření;

VD Tuchlovský rybník, Křemýž rekonstrukce vodního díla	E.2 Stanoviska vlastníků veřejné dopravy a tech. infrastruktury
	DSJ



Číslo jednací: 533910/19

Číslo žádosti: 0119 371 377

(IV) Pro případ, že bude nezbytné přeložení SEK, zajistí vždy takové přeložení SEK její vlastník, společnost Česká telekomunikační infrastruktura a.s. Stavebník, který vyvolal překládku SEK je dle ustanovení § 104 odst. 17 Zákona o elektronických komunikacích povinen uhradit společnosti Česká telekomunikační infrastruktura a.s. veškeré náklady na nezbytné úpravy dotčeného úseku SEK, a to na úrovni stávajícího technického řešení;

(V) Pro účely přeložení SEK dle bodu (IV) tohoto Vyjádření je Stavebník povinen uzavřít se společností Česká telekomunikační infrastruktura a.s. Smlouvu o realizaci překládky SEK.

Vyjádření je platné pouze pro Zájmové území určené a vyznačené Žadatelem, jakož i pro Důvod Vyjádření stanovený a určený Žadatelem v Žádosti.

Vyjádření pozbývá platnosti i) v Den konce platnosti Vyjádření, ii) změnou rozsahu Zájmového území či změnou Důvodu Vyjádření uvedeného v Žádosti a/nebo iii) jakýmkoliv porušením kterékoliv povinnosti stanovené Všeobecnými podmínkami ochrany SEK, to vše v závislosti na tom, která ze skutečností rozhodná pro pozbytí platnosti Vyjádření nastane nejdříve.

Společnost Česká telekomunikační infrastruktura a.s. vydáním tohoto Vyjádření poskytl Žadateli pro Žadatelem určené a vyznačené Zájmové území veškeré informace o SEK dostupné společnosti Česká telekomunikační infrastruktura a.s. ke dni podání Žádosti.

Ze strany společnosti Česká telekomunikační infrastruktura a.s. může v některých případech docházet ke zpracování Vašich osobních údajů. Ke zpracování Vašich osobních údajů dochází vždy v souladu s platnými právními předpisy. Konkrétní zásady a podmínky zpracování osobních údajů společnosti Česká telekomunikační infrastruktura a.s. jsou dostupné na stránce <https://www.cetin.cz/zasady-ochrany-osobnich-udaju>.

V případě dotazů k Vyjádření kontaktujte prosím asistenční linku 238 461 111.

#### Přílohami Vyjádření jsou:

- Všeobecné podmínky ochrany SEK
- Informace k vytýčení SEK ve vlastnictví společnosti Česká telekomunikační infrastruktura a.s.
- Situační výkres (obsahuje Zájmové území určené a vyznačené Žadatelem a výřezy účelové mapy SEK)

Vyjádření vydala společnost **Česká telekomunikační infrastruktura a.s.** dne: 8. 2. 2019.

  
 Česká telekomunikační infrastruktura a.s.  
 Olšanská 2681/6  
 130 00 Praha 3  
 DIČ: CZ04084063  
 96



VD Tuchlovský rybník, Křemýž rekonstrukce vodního díla	E.2 Stanoviska vlastníků veřejné dopravy a tech. infrastruktury
	DSJ



Číslo jednací: 533910/19

Číslo žádosti: 0119 371 377

**VŠEOBECNÉ PODMÍNKY OCHRANY SÍTĚ ELEKTRONICKÝCH KOMUNIKACÍ společnosti Česká telekomunikační infrastruktura a.s.**

**1. PLATNOST VŠEOBECNÝCH PODMÍNEK**

- i) Tyto Všeobecné podmínky ochrany sítě elektronických komunikací (dále jen „**VPOSEK**“) tvoří součást Vyjádření (jak je tento pojem definován níže v článku 2 VPOSEK).
- ii) V případě rozporu mezi Vyjádřením a těmito VPOSEK mají přednost ustanovení Vyjádření, pokud není těmito VPOSEK stanoveno jinak.

**2. DEFINICE**

Níže uvedené termíny, jsou-li použity v těchto VPOSEK a uvozeny velkým písmenem, mají následující význam:

„**CETIN**“ znamená Česká telekomunikační infrastruktura a.s. se sídlem Olšanská 2681/6, Praha 3 PSČ 130 00, IČO: 04084063, zapsaná v obchodním rejstříku vedeném Městským soudem v Praze pod spz. B 20623;

„**Den**“ je kalendářní den;

„**Kabelovod**“ podzemní zařízení sestávající se z tělesa Kabelovodu a kabelových komor, sloužící k zatahování kabelů a ochranných trubek;

„**Občanský zákoník**“ znamená zákon č. 89/2012 Sb., občanský zákoník, ve znění pozdějších předpisů;

„**POS**“ je zaměstnanec společnosti CETIN, pověřený ochranou sítě, Jan Petrásek, tel.: 602 168 123, e-mail: jan.petrasek@cetin.cz;

„**Pracovní den**“ znamená Den, který není v České republice dnem pracovního klidu nebo státem uznaným svátkem;

„**Příslušné požadavky**“ znamená jakýkoli a každý příslušný právní předpis, vč. technických norem, nebo normativní právní akt veřejné správy či samosprávy, nebo jakékoli rozhodnutí, povolení, souhlas nebo licenci, včetně podmínek, které s ním souvisí;

„**Překládku**“ je stavba spočívající ve změně trasy vedení SEK ve vlastnictví CETIN nebo přemístění zařízení SEK ve vlastnictví CETIN; Stavebník, který Překládku vyvolal, je dle ustanovení § 104 odst. 17 Zákona o elektronických komunikacích povinen uhradit společnosti CETIN veškeré náklady na nezbytné úpravy dotčeného úseku SEK, a to na úrovni stávajícího technického řešení;

„**SEK**“ je síť elektronických komunikací ve vlastnictví CETIN;

„**Stavba**“ je stavba a/nebo činnosti ve vztahu, k níž bylo vydáno Vyjádření, a je prováděna Stavebníkem a/nebo Žadatelem v souladu s Příslušnými požadavky, povolená příslušným správním rozhodnutím vydaným dle Stavebního zákona;

„**Stavebník**“ je osoba takto označená ve Vyjádření;

„**Stavební zákon**“ je zákon č. 183/2006 Sb., o územním plánování a stavebním řádu;

„**Vyjádření**“ je vyjádření o existenci sítě elektronických komunikací vydané společností CETIN dne 8. 2. 2019 pod č.j. 533910/19;

„**Zájmové území**“ je území označené Žadatelem a/nebo Stavebníkem v Žádosti;

„**Situační výkres**“ je výkres, který je přílohou Vyjádření a obsahuje Zájmové území určené a vyznačené Žadatelem v Žádosti a výřezy účelové mapy SEK;

„**Zákon o elektronických komunikacích**“ je zákon č. 127/2005 Sb., o elektronických komunikacích a o změně některých souvisejících zákonů, ve znění pozdějších předpisů;

„**Žadatel**“ je osoba takto označená ve Vyjádření.

„**Žádost**“ je žádost, kterou Žadatel a/nebo Stavebník požádal CETIN o vydání Vyjádření.

**3. PLATNOST A ÚČINNOST VPOSEK**

Tyto VPOSEK jsou platné a účinné dnem odeslání Vyjádření na i) adresu elektronické pošty Stavebníka a/nebo Žadatele uvedenou v Žádosti nebo ii) adresu pro doručení prostřednictvím poštovní přepravy uvedenou Stavebníkem a/nebo Žadatelem v Žádosti.

**4. OBECNÁ PRÁVA A POVINNOSTI STAVEBNÍKA A/NEBO ŽADATELE**

- (i) Stavebník, Žadatel je výslovně srozuměn s tím, že SEK je veřejně prospěšným zařízením, byla zřízena ve veřejném zájmu a je chráněna Příslušnými požadavky.
- (ii) SEK je chráněna ochranným pásmem, jehož rozsah je stanoven (a) ustanovením § 102 Zákona o elektronických komunikacích a/nebo (b) právními předpisy účinnými před Zákonom o elektronických komunikacích, není-li Příslušnými požadavky stanoveno jinak.
- (iii) Stavebník, Žadatel nebo jím pověřená třetí osoba, je povinen při provádění Stavby nebo jiných prací, při odstraňování havárií a projektování staveb, řídit se Příslušnými požadavky, správnou praxí v oboru stavebnictví a technologickými postupy a je povinen učinit veškerá nezbytná opatření vyžadovaná Příslušnými požadavky k ochraně SEK před poškozením. Povinnosti dle tohoto odstavce má Stavebník rovněž ve vztahu k SEK, které se nachází mimo Zájmové území.
- (iv) Při zjištění jakéhokoliv rozporu mezi údaji v Situačním výkresu, který je přílohou Vyjádření a skutečným stavem, je Stavebník a/nebo Žadatel povinen bez zbytečného odkladu, nejpozději Den následující po zjištění takové skutečnosti, zjištěný rozpor oznámit POS.
- (v) Stavebník, Žadatel nebo jím pověřená třetí osoba, je povinen každé poškození či krádež SEK bezodkladně, nejpozději Den následující po zjištění takové skutečnosti, oznámit takovou skutečnost dohledovému centru společnosti CETIN na telefonní číslo +420 238 464 190.
- (vi) Bude-li Stavebník, Žadatel nebo jím pověřená třetí osoba na společnosti CETIN požadovat, aby se jako účastník správního řízení, pro jehož účely bylo toto Vyjádření vydáno, vzdala práva na odvolání proti rozhodnutí vydanému ve správním řízení, je oprávněn kontaktovat POS.

**5. POVINNOSTI STAVEBNÍKA PŘI PŘÍPRAVĚ STAVBY**

- (i) Při projektování Stavby je Stavebník povinen zajistit, aby projektová dokumentace Stavby (i) zohledňovala veškeré požadavky na ochranu SEK vyplývající z Příslušných požadavků, zejména ze Zákona o elektronických komunikacích a Stavebního zákona, (ii) respektovala správnou praxi v oboru stavebnictví a technologické postupy a (iii) umožňovala, aby i po provedení a umístění Stavby dle takové projektové dokumentace byla společnost CETIN, jako vlastník SEK schopna bez jakýchkoli omezení a překážek provozovat SEK, provádět údržbu a opravy SEK.
- (ii) Nebude-li možné projektovou dokumentaci zajistit některý, byť i jeden z požadavků dle předchozího odstavce (i) a/nebo umístění Stavby by mohlo způsobit, že nebude naplněn některý, byť i jeden z požadavků dle předchozího odstavce (i), vyvolá Stavebník Překládku.
- (iii) Při projektování Stavby, která se nachází nebo je u ní zamýšlena, že se bude nacházet v ochranném pásmu radiových tras společnosti CETIN a překračuje výšku 15 m nad zemským povrchem, a to včetně dočasných objektů zařízení staveniště (jeřáby, konstrukce, atd.) je Stavebník povinen písemně kontaktovat POS za účelem získání konkrétního stanoviska a podmínek k ochraně radiových tras společnosti CETIN a pro určení, zda Stavba vyvolá Překládku. Ochranné pásmo radiových tras v šíři 50m je zakresleno do situačního výkresu, který je součástí tohoto Vyjádření.

VD Tuchlovský rybník, Křemýž rekonstrukce vodního díla	E.2 Stanoviska vlastníků veřejné dopravy a tech. infrastruktury
	DSJ



Číslo jednací: 533910/19

Číslo žádosti: 0119 371 377

**VŠEOBECNÉ PODMÍNKY OCHRANY SÍTĚ ELEKTRONICKÝCH KOMUNIKACÍ společnosti Česká telekomunikační infrastruktura a.s.**

- (iv) Pokud se v Zájmovém území nachází podzemní silové vedení (NN) ve vlastnictví společnosti CETIN, je Stavebník povinen ve vztahu k projektové dokumentaci zajistit totéž, co je uvedeno pod písm (i) tohoto článku 5, přičemž platí, že Stavebník vyvolá Překládku v případech uvedených pod písm (ii) tohoto článku 5.
- (v) Stavebník je povinen při projektování Stavby, která je stavbou (a) zařízení silových elektrických sítí (VN, VVN a ZVVN) a/nebo (b) trakčních vedení, provést výpočet či posouzení rušivých vlivů na SEK, zpracovat ochranná opatření, to vše dle a v souladu s Příslušnými požadavky. Stavebník je povinen nejpozději třicet (30) Dnů před podáním žádosti o vydání příslušného správního rozhodnutí k umístění Stavby dle Stavebního zákona předat POS výpočet či posouzení rušivých vlivů na SEK a zpracovaná ochranná opatření.
- (vi) Je-li Stavba v souběhu s Kabelovodem, nebo Kabelovod kříží, je Stavebník povinen nejpozději ke Dni, ke kterému započne se zpracováním projektové dokumentace ke Stavbě, oznámit POS a projednat s POS (a) veškeré případy, kdy trajektorie podvrtní a protlak budou vedeny ve vzdálenosti menší, než je 1,5 m od Kabelovodu a (b) jakékoliv výkopové práce, které budou nebo by mohly být vedeny v úrovni či pod úrovní Kabelovodu nebo kabelové komory.
- (vii) Je-li Stavba umístěna nebo má být umístěna v blízkosti Kabelovodu, ve vzdálenosti menší, než jsou 2 m nebo kříží-li Stavba Kabelovod ve vzdálenosti menší, než je 0,5 m nad nebo kdekoliv pod Kabelovodem, je Stavebník povinen předložit POS k posouzení zakreslení Stavby v příčných řezech, přičemž do příčného řezu je Stavebník rovněž povinen zakreslit profil kabelové komory.
- 6. POVINNOSTI STAVEBNÍKA PŘI PROVÁDĚNÍ STAVBY**
- (i) Stavebník je před započítím jakýchkoliv zemních prací ve vztahu ke Stavbě povinen vytyčit trasu SEK na terénu dle Příslušných požadavků a dle Stavebního zákona. S vytyčenou trasou SEK je Stavebník povinen seznámit všechny osoby, které budou anebo by mohly zemní práce ve vztahu ke Stavbě provádět. V případě porušení této povinnosti bude Stavebník odpovědný společnosti CETIN za náklady a škody, které porušením této povinnosti společnosti CETIN vzniknou a je povinen je společnosti CETIN uhradit.
- (ii) Pět (5) Pracovních dnů před započítím jakýchkoliv prací ve vztahu ke Stavbě je Stavebník povinen oznámit společnosti CETIN, že zahájí práce či činnosti ve vztahu ke Stavbě. Písemné oznámení dle předchozí věty zašle Stavebník na adresu elektronické pošty POS a bude obsahovat minimálně číslo jednací Vyjádření a kontaktní údaje Stavebníka.
- (iii) Stavebník je povinen zabezpečit a zajistit SEK proti mechanickému poškození, a to zpravidla dočasným umístěním silničních betonových panelů nad kabelovou trasou SEK. Do doby, než je zajištěna a zabezpečena ochrana SEK proti mechanickému poškození, není Stavebník oprávněn přejíždět vozidly nebo stavební mechanizací kabelovou trasu SEK. Při přepravě vysokých nákladů nebo při projíždění stroji, vozidly či mechanizací pod nadzemním vedením SEK je Stavebník povinen prověřit, zda výška nadzemního vedení SEK je dostatečná a umožňuje spolehlivý a bezpečný způsob přepravy nákladů či průjezdu stroji, vozidly či mechanizací.
- (iv) Při provádění zemních prací v blízkosti SEK je Stavebník povinen postupovat tak, aby nedošlo ke změně hloubky uložení nebo prostorového uspořádání SEK. V místech, kde SEK vystupuje ze země do budovy, rozváděče, na sloup apod. je Stavebník povinen vykonávat zemní práce se zvýšenou mírou opatrnosti, výkopové práce v blízkosti sloupů nadzemního vedení SEK je Stavebník povinen provádět v takové vzdálenosti od sloupu nadzemního vedení SEK, která je dostatečná k tomu, aby nedošlo nebo nemohlo dojít k narušení stability sloupu nadzemního vedení SEK. Stavebník je povinen zajistit, aby jakoukoliv jeho činnost nedošlo bez souhlasu a vědomí společnosti CETIN (a) ke změně nivelety terénu, a/nebo (b) k výsadbě trvalých porostů, a/nebo (c) ke změně rozsahu a změně konstrukce zpevněných ploch. Pokud došlo k odkrytí SEK, je Stavebník povinen SEK po celou dobu odkrytí náležitě zabezpečit proti prověšení, poškození a odcizení.
- (v) Zjistí-li Stavebník kdykoliv během provádění prací ve vztahu ke Stavbě jakýkoliv rozpor mezi údaji v projektové dokumentaci a skutečností, je povinen bezodkladně přerušit práce a oznámit zjištěný rozpor na adresu elektronické pošty POS. Stavebník není oprávněn pokračovat v pracích ve vztahu ke Stavbě do doby, než získá písemný souhlas POS s pokračováním prací.
- (vi) Stavebník není bez předchozího písemného souhlasu společnosti CETIN oprávněn manipulovat s kryty kabelových komor, jakkoliv zakrývat vstupy do kabelových komor, a to ani dočasně, vstupovat do kabelových komor, jakkoliv manipulovat s případně odkrytými prvky SEK či s jakýmkoliv jiným zařízením se SEK souvisejícím. Rovněž bez předchozího písemného souhlasu společnosti CETIN není Stavebník oprávněn umístit nad trasou Kabelovodu jakoukoliv jinou síť technické infrastruktury v podélném směru.
- (vii) Byla-li v souladu s Vyjádřením a těmito VPOSEK odkryta SEK je Stavebník povinen tři (3) Pracovní dny před zakrytím SEK písemně oznámit POS zakrytí SEK a vyzvat ho ke kontrole před zakrytím. Oznámení Stavebníka dle předchozí věty musí obsahovat minimálně předpokládaný Den zakrytí, číslo jednací Vyjádření a kontaktní údaje Stavebníka. Stavebník není oprávněn provést zakrytí do doby, než získá písemný souhlas POS se zakrytím.
- 7. ROZHODNÉ PRÁVO**
- Vyjádření a VPOSEK se řídí českým právem, zejména Občanským zákoníkem, Zákonem o elektronických komunikacích a Stavebním zákonem. Veškeré spory z Vyjádření či VPOSEK vyplývající budou s konečnou platností řešeny u příslušného soudu České republiky.
- 8. PÍSEMNÝ STYK**
- Písemným stykem či pojmem „písemně“ se pro účely Vyjádření a VPOSEK rozumí předání zpráv jedním z těchto způsobů:
- v listinné podobě;
  - e-mailovou zprávou se zaručeným elektronickým podpisem dle zák. č. 227/2000 Sb., o elektronickém podpisu a o změně některých dalších zákonů (zákon o elektronickém podpisu), ve znění pozdějších předpisů;
- 9. ZÁVĚREČNÁ USTANOVENÍ**
- (i) Stavebník, Žadatel nebo jím pověřená třetí osoba je počínaje Dnem převzetí Vyjádření povinen užít informace a data uvedená ve Vyjádření pouze a výhradně k účelu, pro který mu byla tato poskytnuta. Stavebník, Žadatel nebo jím pověřená třetí osoba není oprávněn informace a data rozmnožovat, rozšiřovat, pronajímat, půjčovat či jinak umožnit jejich užívání třetí osobou bez předchozího písemného souhlasu společnosti CETIN.
- (ii) Pro případ porušení kterékoli z povinností Stavebníka, Žadatele nebo jím pověřené třetí osoby, založené Vyjádřením /nebo těmito VPOSEK je Stavebník, Žadatel či jím pověřená třetí osoba odpovědný za veškeré náklady a škody, které společnosti CETIN vzniknou porušením povinností Stavebníka, Žadatele nebo jím pověřené třetí osoby.



VD Tuchlovský rybník, Křemýž rekonstrukce vodního díla	E.2 Stanoviska vlastníků veřejné dopravy a tech. infrastruktury
	DSJ



Číslo jednací: 533910/19

Číslo žádosti: 0119 371 377

## Informace k vytyčení *SEK*

V případě požadavku na vytyčení *PVSEK* společnosti *Česká telekomunikační infrastruktura a.s.* se, prosím, obraťte na společnosti uvedené níže.

**Česká telekomunikační infrastruktura a.s. - středisko Čechy sever**

se sídlem: Olšanská 2681/6, Praha 3, PSČ 13000  
IČ: 04084063 DIČ: CZ04084063  
kontakt: tel: 238463111 obslužná doba po-pa 7 - 15 hod

**COM PLUS CZ, a.s.**

se sídlem: Nad Krocínkou 317/48, 190 00 Praha 9  
IČ: 25772104 DIČ: CZ 25772104  
kontakt: Help Desk, tel.: 472702123, mobil: 724150190, e-mail: helpdesk@complus.cz  
Daniel Vondráček, mobil: 606610895, e-mail: daniel.vondracek@complus.cz

**Ing. Václav Hlavatý**

se sídlem: V Lukách 2162, 269 01 Rakovník  
IČ: 44255501 DIČ:  
kontakt: Ing. Václav Hlavatý, mobil: 606632506, e-mail: dobrahlava@seznam.cz

**SITEL, spol. s r.o.**

se sídlem: Baarova 957/15, 140 00 Praha 4  
IČ: 44797320 DIČ: CZ 44797320  
kontakt: Jiří Jedlička, mobil: 602 297 018, e-mail: jjedlicka@sitel.cz

**Telkont s.r.o.**

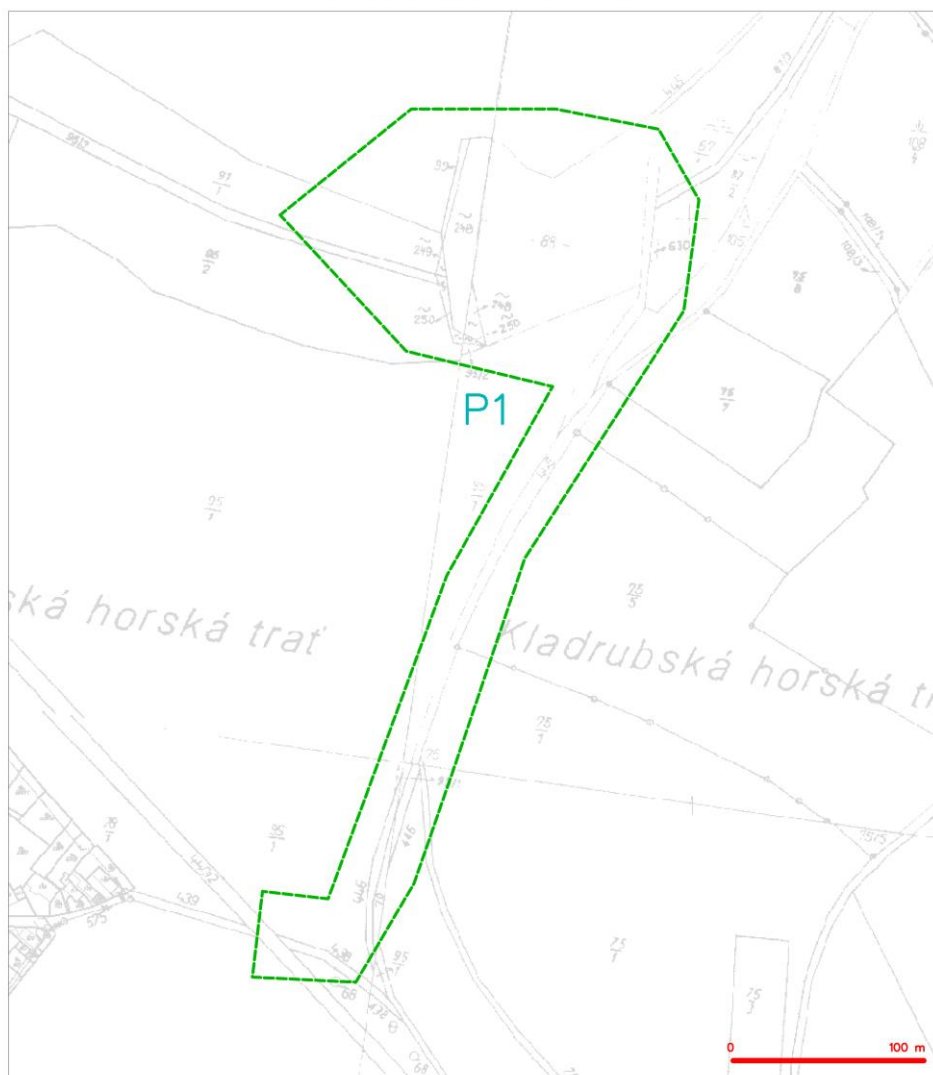
se sídlem: U Pivovaru 136, 415 01 Teplice  
IČ: 25467069 DIČ: CZ 25467069  
kontakt: Petr Pojer, tel.: 417539888, mobil: 605298762, e-mail: pojer@telkont.cz

**TETA s.r.o.**

se sídlem: Klášská 977/77, 400 01 Ústí nad Labem  
IČ: 47785781 DIČ: CZ 47785781  
kontakt: Rostislav Zumr, mobil: 605200035, e-mail: rostislav.zumr@teta.eu  
Jiří Smíšek, mobil: 605200027, e-mail: jiri.smisek@teta.eu

VD Tuchlovský rybník, Křemýž rekonstrukce vodního díla	E.2 Stanoviska vlastníků veřejné dopr. a tech. infrastruktury
	DSJ

SITUAČNÍ VÝKRES - ZÁJMOVÉ ÚZEMÍ



LEGENDA  
— hranice zájmového území k vyjádření

  
Česká telekomunikační infrastruktura a.s.  
Olšanská 2481/6  
130 00 Praha 3  
DIČ: CZ04084063  
96



Příloha k Vyjádření č.j.: 533910/19

Číslo žádosti: 0119 371 377

SITUAČNÍ VÝKRES - POLYGON 1



Český telekomunikační infrastruktur a.s., Olšanská 2683/6, Praha 3, PSČ 13000, Czech Republic, [www.ctin.cz](http://www.ctin.cz)  
 rovněž v Obchodním rejstříku Městského soudu v Praze, oddíl B, vložka 2683, IČ: 62929623, DIČ: CZ62929623



ŽADATEL

Sweco Hydroprojekt a.s.

NAŠE ZNAČKA  
0101167117VYŘÍZENO DNE  
26.08.2019

Sdělení o existenci energetického zařízení, sítě pro elektronickou komunikaci nebo zařízení technické infrastruktury společnosti ČEZ Distribuce, a. s., pro akci:

**VD TUCHLOVSKÝ RYBNÍK, KŘEMÝŽ - REKONSTRUKCE VODNÍHO DÍLA**

Vážený zákazníku,

dovolujeme si reagovat na Vaši žádost číslo 0101167117 ze dne 26.08.2019 o sdělení o existenci energetického zařízení, sítě pro elektronickou komunikaci nebo zařízení technické infrastruktury. Na Vámi uvedeném zájmovém území se **nenachází energetické zařízení, zařízení sítě pro elektronickou komunikaci nebo zařízení technické infrastruktury v majetku společnosti ČEZ Distribuce, a. s.**

Zároveň si Vás dovoluujeme upozornit, že se v zájmovém území může nacházet energetické zařízení, sítě pro elektronickou komunikaci nebo zařízení technické infrastruktury, které není v majetku společnosti ČEZ Distribuce, a. s.

Toto sdělení je platné do 26.02.2020.

V souvislosti s výše uvedeným si Vás dovoluujeme upozornit, že uvedené sdělení včetně jeho příloh představuje skutečnosti tvořící obchodní tajemství společnosti ČEZ Distribuce, a. s. Poskytnuté informace jsou dále také důvěrnými informacemi a obchodně citlivými informacemi společnosti ČEZ Distribuce, a. s. Z výše uvedených důvodů si Vás proto společnost ČEZ Distribuce, a. s., dovoluje upozornit, že s poskytnutými informacemi je potřeba nakládat dle platných právních předpisů, v opačném případě se vystavujete postihu ve smyslu platné právní úpravy. V této souvislosti si Vás dále dovoluujeme upozornit, že požadované informace nesmí být předány, sděleny, využity, zpřístupněny, či jiným způsobem postoupeny na jakoukoli třetí osobu bez předchozího prokazatelného souhlasu společnosti ČEZ Distribuce, a. s. Informace o existenci energetického zařízení, sítě pro elektronickou komunikaci a zařízení technické infrastruktury mohou být využity pouze pro účel, pro který byly vyžádány.

S pozdravem

**ČEZ Distribuce, a. s.**Děčín, Děčín IV-Podmokly  
Teplická 874/8  
PSČ 405 02  
IČ: 24729035**Přílohy**

Situační výkres zájmového území

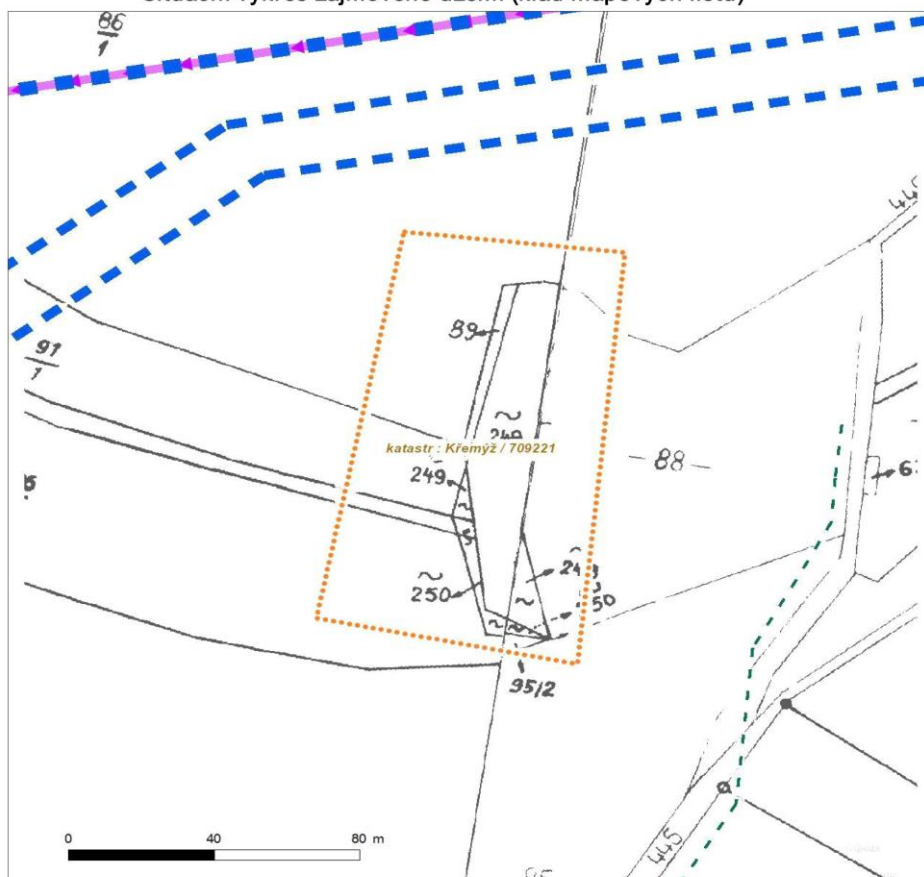
**ČEZ Distribuce, a. s.**Děčín, Děčín IV-Podmokly, Teplická 874/8, PSČ 405 02 | IČ: 24729035, DIČ: CZ24729035 |  
zapsaná v obchodním rejstříku vedeném u Krajského soudu v Ústí nad Labem, sp. zn. B 2145 |  
e-mail: info@cezdistribuce.cz, www.cezdistribuce.cz |  
zasílací adresa: ČEZ Distribuce, a. s., Plzeň, Guldenerova 2577/19, PSČ 326 00

## DISTRIBUCE

Platí pouze se sdělením číslo 0101167117.

Zakreslené polohy zařízení v příloze jsou pouze informativní.

### Situační výkres zájmového území (klad mapových listů)



Není-li zobrazena katastrální mapa, zadejte žádost znovu. Katastrální mapa je generována prostřednictvím externí WMS služby, jejíž provoz nezajišťuje společnost ČEZ Distribuce, a. s.

LEGENDA		
Podzemní vedení NN do 1 kV	TS Stanice do 52 kV - stožárová	Podzemní síť pro elektronickou komunikaci
Nadzemní vedení NN do 1 kV	TS Stanice do 52 kV - zděná	Podzemní síť pro elektronickou komunikaci
Podzemní vedení VN do 35 kV	TR Transformovna (nad 52 kV)	HDPE trubka
Nadzemní vedení VN do 35 kV	Prohibující investice ČEZ Distribuce	Souběhy sítí pro elektronickou komunikaci s energetickými sítěmi:
Podzemní vedení VVN 110 kV	TS Stanice ČEZ Distribuce ve výstavbě	Souběh s podzemním vedením NN do 1 kV
Nadzemní vedení VVN 110 kV	Zařízení ČEZ Distribuce ve výstavbě	Souběh s nadzemním vedením NN do 1 kV
NN přívod odběratele	Hranice katastrálního území	Souběh s podzemním vedením VN do 35 kV
Zařízení technické infrastruktury		Souběh s nadzemním vedením VN do 35 kV
Cizí energetické vedení		Souběh s podzemním vedením VVN 110 kV
Zájmové území		Souběh s nadzemním vedením VVN 110 kV

[www.cezdistribuce.cz](http://www.cezdistribuce.cz)

VD Tuchlovský rybník, Křemýž rekonstrukce vodního díla	E.2 Stanoviska vlastníků veřejné dopravy a tech. infrastruktury
	DSJ



ŽADATEL

Sweco Hydroprojekt a.s.

NAŠE ZNAČKA  
0200955431

VYŘIZUJE / LINKA

VYŘÍZENÍ DNE  
26.08.2019

**Sdělení o existenci komunikačního vedení společnosti Telco Pro Services, a. s.**

Název akce: VD TUCHLOVSKÝ RYBNÍK, KŘEMÝŽ - REKONSTRUKCE VODNÍHO DÍLA

Účel: Stavební řízení

Vážený zákazníku,  
dovolujeme si reagovat na Vaši žádost číslo 0200955431 ze dne 26.08.2019, která se týkala sdělení o existenci komunikačního zařízení na Vámi určeném zájmovém území.

Dle vědomí společnosti Telco Pro Services, a. s., se na Vámi vymezeném zájmovém území:  
**nenachází komunikační zařízení v majetku společnosti Telco Pro Services, a. s.**

Zároveň si Vás dovoluujeme upozornit, že není vyloučeno, že se ve Vámi vymezeném zájmovém území nachází jiné zařízení, které není v majetku společnosti Telco Pro Services, a. s.

Toto sdělení je platné do 26.08.2020.

V souvislosti s výše uvedeným si Vás dovoluujeme upozornit, že sdělení o existenci či neexistenci sítě představuje skutečnosti tvořící obchodní tajemství společnosti Telco Pro Services, a. s. Poskytnuté informace jsou dále také důvěrnými informacemi společnosti Telco Pro Services, a. s. Z výše uvedených důvodů si Vás proto společnost Telco Pro Services, a. s., dovoluje upozornit, že s poskytnutými informacemi je potřeba nakládat dle platných právních předpisů, v opačném případě se vystavujete postihu ve smyslu platné právní úpravy. V této souvislosti si Vás dovoluujeme rovněž upozornit, že požadované informace nesmí být předány, sděleny, využity, zpřístupněny, či jiným způsobem postoupeny na jakoukoli třetí osobu bez předchozího prokazatelného souhlasu společnosti Telco Pro Services, a. s. Informace o existenci sítě mohou být využity pouze pro účel, pro který byly vyžádány.

S pozdravem

**Telco Pro Services, a. s.**

Praha, Praha 4  
Duhová 1531/3  
PSČ 140 00  
IČ: 29148278

**Přílohy**

Situační výkres zájmového území

**Telco Pro Services, a. s.**

Duhová 1531/3, 140 00 Praha 4 | tel.: 910 70 70 70 | IČ: 29148278, DIČ: CZ29148278  
e-mail: servicedesk@cez.cz, www.cez.cz/tps | zapsána v obchodním rejstříku vedeném Městským soudem v Praze, oddíl B, vložka 18830

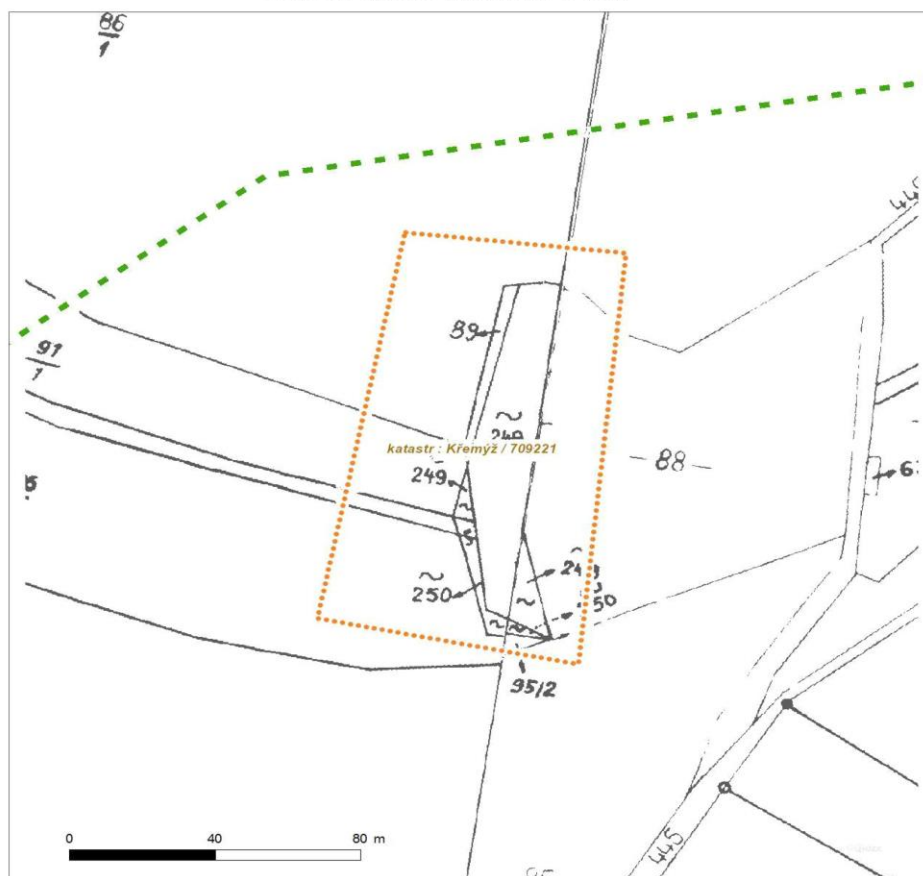




Platí pouze se sdělením číslo 0200955431.

Zakreslené polohy zařízení v příloze jsou pouze informativní.

### Situační výkres zájmového území



#### LEGENDA

- |   |                           |   |                             |
|---|---------------------------|---|-----------------------------|
|  | Nadzemní optické vedení   |  | Radioreléový spoj vzduch    |
|  | Podzemní optické vedení   |  | Zájmové území               |
|  | Nadzemní metalické vedení |  | Hranice katastrálního území |
|  | Podzemní metalické vedení |   |                             |

SKUPINA ČEZ

VD Tuchlovský rybník, Křemýž rekonstrukce vodního díla	E.2 Stanoviska vlastníků veřejné dopravy a tech. infrastruktury
	DSJ



Povodí Ohře, státní podnik

Bezručova 4219

43003 Chomutov

Váš dopis značky / ze dne	Naše značka	Vyřizuje	Místo odeslání / dne
0000059952 / 05.02.2019	UPTS/OS/211965/2019	Simona Hulíková	Praha / 05.02.2019

**Věc: Vyjádření k existenci podzemních sítí spol. České Radiokomunikace, a.s.**

Účel: Zkrácené stavební řízení

#### Akce: VD Tuchlovský rybník, Křemýž - rekonstrukce

K Vaší žádosti Vám po prošetření aktuálního stavu našich podzemních sítí sdělujeme, že na Vámi vyznačeném území nedojde ke styku s žádným podzemním vedením/zařízením v naší správě.

**Z hlediska stávající zájmu Českých Radiokomunikací a.s. nemáme ke shora uvedenému záměru žádné námítky či připomínky.**

S pozdravem

Za správnost:

  
České Radiokomunikace a.s.  
Skokanská 2117/1  
169 00 Praha 6  
(53)

Simona Hulíková  
Specialista ochrany sítě

Příloha: Daňový doklad

**Platnost tohoto vyjádření je jeden rok od data vystavení, tj. do 05.02.2020**

PIN: 6359

Úhradu částky za vyjádření proveďte na účet Českých Radiokomunikací, a.s. Číslo účtu Českých Radiokomunikací, a.s. vč. variabilního symbolu naleznete na přiloženém Zjednodušeném daňovém dokladu.

České Radiokomunikace a.s.  
Skokanská 2117/1, 169 00 Praha 6 - Břevnov  
Tel: +420 242 411 111 | Fax: +420 242 417 595

IČO: 24738875 | DIČ: CZ 24738875  
Zapsáno v obchodním rejstříku vedeném  
Městským soudem v Praze, oddíl B, vložka 16505

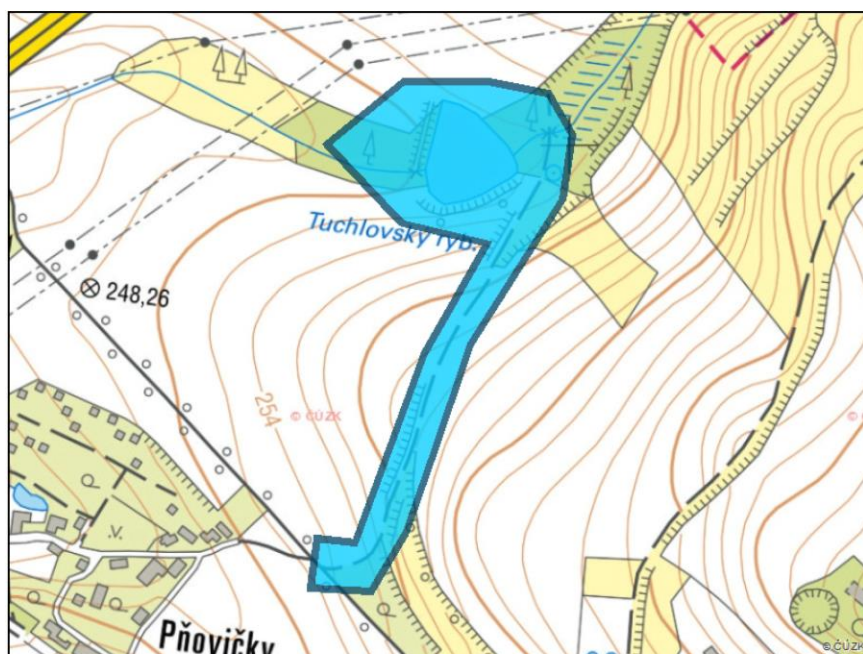
1/2





Žádost č. j. UPTS/OS/211965/2019

## Zájmové území



**Poznámka:** Upozorňujeme Vás, že toto stanovisko **NELZE** uplatnit pro umístění a provoz větrných elektráren.

České Radiokomunikace a.s.  
Skokanská 2117/1, 169 00 Praha 6 - Břevnov  
Tel: +420 242 411 111 | Fax: +420 242 417 595

IČO: 24738875 | DIČ: CZ 24738875  
Zapsáno v obchodním rejstříku vedeném  
Městským soudem v Praze, oddíl B, vložka 16505

2/2

VD Tuchlovský rybník, Křemýž rekonstrukce vodního díla	E.2 Stanoviska vlastníků veřejné dopravy a tech. infrastruktury
	DSJ

**GridServices**

Člen innogy



Sweco Hydroprojekt a.s.  
Táborská 940/31  
14000 Praha

naše značka  
5001968763

vyřizuje  
Ing. Martin Majkut

datum  
20.08.2019

Věc:

**VD TUCHLOVSKÝ RYBNÍK, KŘEMÝŽ - REKONSTRUKCE VODNÍHO DÍLA**

K.ú. - p.č.: Křemýž

Stavebník: Povodí Ohře, státní podnik, Bezručova 4219, 43003 Chomutov

Účel stanoviska: Povolení stavby - stavební režim (ÚR+SP)

GasNet, s.r.o., jako provozovatel distribuční soustavy (PDS) a technické infrastruktury, zastoupený GridServices, s.r.o., vydává toto stanovisko:

K Vašemu požadavku sdělujeme, že v blízkosti plánované stavby (dle předložené situace EMP) se nachází zařízení aktivní protikorozní ochrany.

Jedná se o stanici katodické ochrany SKAO Tuchlov, která se skládá z kiosku, přípojky elektro NN, anodového uzemnění, kabelů k VTL plynovodu a k anodovému uzemnění.

Dále se v blízkosti předmětného území nacházejí katodicky chráněné VTL plynovody, jejichž součástí jsou na trase umístěny nadzemní měřicí a propojovací objekty.

1. Před zahájením stavebních prací požadujeme zařízení PKO lokalizovat - vytyčit, včetně anodového uzemnění. Plynárenské zařízení, Vám vytyčí pracovníci příslušné provozní oblasti včetně případné součinnosti dalších prací. Informace o vytyčení plynárenských zařízení včetně žádosti naleznete na internetových stránkách: [www.gridservices.cz/ds-online-vytyceni-pz/](http://www.gridservices.cz/ds-online-vytyceni-pz/);

Při požadavku na vytyčení uveďte číslo jednací (naše značka), které je uvedeno ve stanovisku GridServices, s.r.o.

2. Ochranné pásmo v zemi uložených kabelů, dle zákona č. 458/2000 Sb. § 46, je 1 m na každou stranu od krajního kabelu.

3. Pro zvětšení mechanické odolnosti kabelů obecně požadujeme uložení kabelů NN v místě narušení ochranného pásma trasy kabelu do půlených plastových chrániček. Musí být zachováno stávající krytí. Přesah chráničky musí být minimálně do vzdálenosti 1 m na obě strany. Uložení kabelů do chrániček a následné zpětné zapravení bude vždy provedeno dle ČSN 33 2000-5-52, v souladu s ČSN 73 6005.

4. Ochranné pásmo anodového uzemnění, a ostatních technologických objektů dle zákona č. 458/2000 Sb. § 68, je 4 m na všechny strany od půdorysu.

5. Anodové uzemnění se skládá ze dvou rour DN 200 dlouhých cca 100 m, uložených 2 m v zemi cca 10 m souběžně od sebe.

Dále upozorňujeme, že v uvedené lokalitě - stavby je potenciální vliv interferenčních proudů od anodového uzemnění 100 m všemi směry. Tyto proudy mají negativní vliv na kovová zařízení uložená v zemi (železobetonové základy budov, kovové inženýrské sítě, uzemňovací soustavy, čerpadla ve studních atd.).

Z tohoto důvodu Vám doporučujeme provést v místě stavby korozní průzkum a výsledky korozního průzkumu zohlednit v projektové dokumentaci pro realizaci stavebního zájmu.

6. Kolem anodového uzemnění požadujeme zachovat volně přístupný manipulační prostor minimálně 10 m všemi směry od půdorysu anodového uzemnění.

GridServices, s.r.o.

Plynárenská 499/1

Zábřovice

602 00 Brno

T +420532221111

F +420545578571

E [info@gridservices.cz](mailto:info@gridservices.cz)

I [www.gridservices.cz](http://www.gridservices.cz)

IC: 27935311

DIC: CZ27935311

Zapsán do obchodního rejstříku:

Krajský soud v Brně

oddíl C, vložka 57165

26.07.2007

Bankovní spojení:

Československá obchodní banka,

a.s.

Číslo účtu: 17837923

Kód banky: 0300

VD Tuchlovský rybník, Křemýž rekonstrukce vodního díla	E.2 Stanoviska vlastníků veřejné dopravy a tech. infrastruktury
	DSJ

7. Požadujeme dodržet ČSN 73 6005 (Prostorové uspořádání sítí technického vybavení).

8. Před dokončením stavebních prací v exponovaných místech přizvěte ke kontrole uložení a neporušenosti kabelů PKO zaměstnance údržby GridServices, s.r.o., viz kontakt: [www.gridservices.cz/ds-online-vytyceni-pz/](http://www.gridservices.cz/ds-online-vytyceni-pz/).

9. Pokud dojde během stavby k poškození zařízení v majetku GasNet, s.r.o. je dodavatel-investor povinen neprodleně informovat zaměstnance GridServices, s.r.o. – odbor dispečinku - pohotovostní linka (tel. 1239).

Budou-li splněny všechny výše uvedené podmínky s akcí "VD TUCHLOVSKÝ RYBNÍK, KŘEMÝŽ - REKONSTRUKCE VODNÍHO DÍLA" souhlasíme.

GridServices, s.r.o. si vyhrazuje právo vydání případných dalších podmínek, pokud by to okolnosti výstavby vyžadovaly.

V rozsahu této stavby souhlasíme s povolením stavby dle zákona 183/2006 Sb. ve znění pozdějších předpisů. Tento souhlas platí pro územní řízení, řízení o územním souhlasu, veřejnoprávní smlouvy pro umístění stavby, zjednodušené územní řízení, ohlášení, stavební řízení, společné územní a stavební řízení, veřejnoprávní smlouvu o provedení stavby nebo oznámení stavebního záměru s certifikátem autorizovaného inspektora.

V zájmovém území se mohou nacházet plynárenská zařízení jiných vlastníků či správců, případně i dlouhodobě nefunkční/neprovozaná plynárenská zařízení bez dostupných informací o jejich poloze a vlastnictví.

Plynárenské zařízení a plynovodní přípojky jsou dle ust. § 2925 zákona č. 89/2012 Sb., občanského zákoníku, provozovány jako zařízení zvlášť nebezpečné a z tohoto důvodu jsou chráněny ochranným pásmem dle zákona č. 458/2000 Sb. ve znění pozdějších předpisů.

Nedodržení podmínek uvedených v tomto stanovisku zakládá odpovědnost stavebníka za vzniklé škody.

Rozsah ochranného pásma je stanoven v zákoně 458/2000 Sb. ve znění pozdějších předpisů.

Při realizaci uvedené stavby budou dodrženy podmínky pro provádění stavební činnosti:

- 1) Za stavební činnosti se pro účely tohoto stanoviska považují všechny činnosti prováděné v ochranném pásmu plynárenského zařízení a plynovodních přípojek (tzn. i bezvýkopové technologie a terénní úpravy) a činnosti mimo ochranné pásmo, pokud by takové činnosti mohly ohrozit bezpečnost a spolehlivost plynárenského zařízení a plynovodních přípojek (např. trhací práce, sesuvy půdy, vibrace, apod.).
- 2) Stavební činnosti je možné realizovat pouze při dodržení podmínek stanovených v tomto stanovisku. Nebudou-li tyto podmínky dodrženy, budou stavební činnosti považovány dle § 68 zákona č. 458/2000 Sb. ve znění pozdějších předpisů za činnost bez našeho předchozího souhlasu. Při každé změně projektu nebo stavby (zejména trasy navrhovaných inženýrských sítí) je nutné požádat o nové stanovisko k této změně.
- 3) Před zahájením stavební činnosti bude provedeno vytyčení trasy a přesné určení uložení plynárenského zařízení a plynovodních přípojek. Vytyčení trasy provede příslušná provozní oblast (formulář a kontakt naleznete na [www.gridservices.cz](http://www.gridservices.cz) nebo NONSTOP zákaznická linka 800 11 33 55). Při žádosti uvede žadatel naši značku (číslo jednací) uvedenou v úvodu tohoto stanoviska. O provedeném vytyčení trasy bude sepsán protokol. Přesné určení uložení plynárenského zařízení a plynovodních přípojek je povinen provést stavebník na svůj náklad. Bez vytyčení trasy a přesného určení uložení plynárenského zařízení a plynovodních přípojek stavebníkem nesmí být vlastní stavební činnosti zahájeny. Vytyčení plynárenského zařízení a plynovodních přípojek považujeme za zahájení stavební činnosti.
- 4) Bude dodržena mj. ČSN 73 6005, TPG 702 04, zákon č. 458/2000 Sb. ve znění pozdějších předpisů, případně další předpisy související s uvedenou stavbou.
- 5) Pracovníci provádějící stavební činnosti budou prokazatelně seznámeni s polohou plynárenského zařízení a plynovodních přípojek, rozsahem ochranného pásma a těmito podmínkami.
- 6) Při provádění stavební činnosti, vč. přesného určení uložení plynárenského zařízení je stavebník povinen učinit taková opatření, aby nedošlo k poškození plynárenského zařízení a plynovodních přípojek nebo ovlivnění jejich bezpečnosti a spolehlivosti provozu. Nebude použito nevhodného nářadí, zemina bude těžena pouze ručně bez použití pneumatických, elektrických, bateriových a motorových nářadí.
- 7) Odkryté plynárenské zařízení a plynovodní přípojky budou v průběhu nebo při přerušení stavební činnosti řádně zabezpečeny proti jejich poškození.

Strana 2

VD Tuchlovský rybník, Křemýž rekonstrukce vodního díla	E.2 Stanoviska vlastníků veřejné dopravy a tech. infrastruktury
	DSJ

8) V případě použití bezvýkopových technologií (např. protlaku) bude před zahájením stavební činnosti provedeno úplné obnazení plynárenského zařízení a plynovodních přípojek v místě křížení na náklady stavebníka. V případě, že nebude tato podmínka dodržena, nesmí být použita bezvýkopová technologie.

9) Stavebník je povinen neprodleně oznámit každé i sebemenší poškození plynárenského zařízení nebo plynovodních přípojek (vč. izolace, signalizačního vodiče, výstražné fólie atd.) na telefon 1239.

10) Před provedením zásypu výkopu bude provedena kontrola dodržení podmínek stanovených pro stavební činnosti, kontrola plynárenského zařízení a plynovodních přípojek. Kontrolu provede příslušná provozní oblast (formulář a kontakt naleznete na [www.gridservices.cz](http://www.gridservices.cz) nebo NONSTOP zákaznická linka 800 11 33 55). Při žádosti uvede žadatel naši značku (číslo jedací) uvedenou v úvodu tohoto stanoviska. Povinnost kontroly se vztahuje i na plynárenské zařízení, které nebylo odhaleno. O provedené kontrole bude sepsán protokol. Bez provedené kontroly nesmí být plynárenské zařízení a plynovodní přípojky zasypány. V případě, že nebudou dodrženy výše uvedené podmínky, je stavebník povinen na základě výzvy provozovatele plynárenského zařízení a plynovodních přípojek, nebo jeho zástupce doložit průkaznou dokumentaci o nepoškození plynárenského zařízení a plynovodních přípojek během výstavby nebo provést na své náklady kontrolní sondy v místě styku stavby s plynárenským zařízením a plynovodními přípojkami.

11) Plynárenské zařízení a plynovodní přípojky budou před zásypem výkopu řádně podsypány a obsypány těžkým pískem, bude provedeno zhutnění a bude osazena výstražná fólie žluté barvy, vše v souladu s ČSN EN 12007-1-4, TPG 702 01, TPG 702 04.

12) Neprodleně po skončení stavební činnosti budou řádně osazeny všechny poklopy a nadzemní prvky plynárenského zařízení a plynovodních přípojek.

13) Poklopy uzávěrů a ostatních armatur na plynárenském zařízení a plynovodních přípojkách, vč. hlavních uzávěrů plynu (HUP) na odběrném plynovém zařízení udržovat stále přístupné a funkční po celou dobu trvání stavební činnosti.

14) Případné zřizování staveniště, skladování materiálů, stavebních strojů apod. bude realizováno mimo ochranné pásmo plynárenského zařízení a plynovodních přípojek (není-li ve stanovisku uvedeno jinak).

15) Bude zachována hloubka uložení plynárenského zařízení a plynovodních přípojek (není-li ve stanovisku uvedeno jinak).

16) Při použití nákladních vozidel, stavebních strojů a mechanismů zabezpečit případný přejezd přes plynárenské zařízení a plynovodní přípojky uložení panelů v místě přejezdu plynárenského zařízení.


Platí pouze pro území vyznačené v příloze tohoto stanoviska a to 24 měsíců ode dne jeho vydání.

V případě dotčení pozemku v majetku společnosti GasNet, s.r.o. je třeba dále projednat smluvní vztah k tomuto pozemku. Kontakt na projednání naleznete na adrese [www.gasnet.cz/cs/kontaktni-system/](http://www.gasnet.cz/cs/kontaktni-system/), činnost "Smluvní vztahy - pozemky a budovy plynárenských zařízení", případně na NONSTOP zákaznické lince 800 11 33 55.

VD Tuchlovský rybník, Křemýž rekonstrukce vodního díla	E.2 Stanoviska vlastníků veřejné dopravy a tech. infrastruktury
	DSJ

Za správnost a úplnost dokumentace předložené s žádostí včetně jejího souladu s platnými předpisy plně zodpovídá její zpracovatel. Stanovisko nenahrazuje případná další stanoviska k jiným částem stavby.

V případě další korespondence nebo jednání (např. změna stavby) uvádějte naši značku - 5001968763 a datum tohoto stanoviska. Kontakty jsou k dispozici na [www.gridservices.cz](http://www.gridservices.cz) nebo NONSTOP zákaznická linka 800 11 33 55.



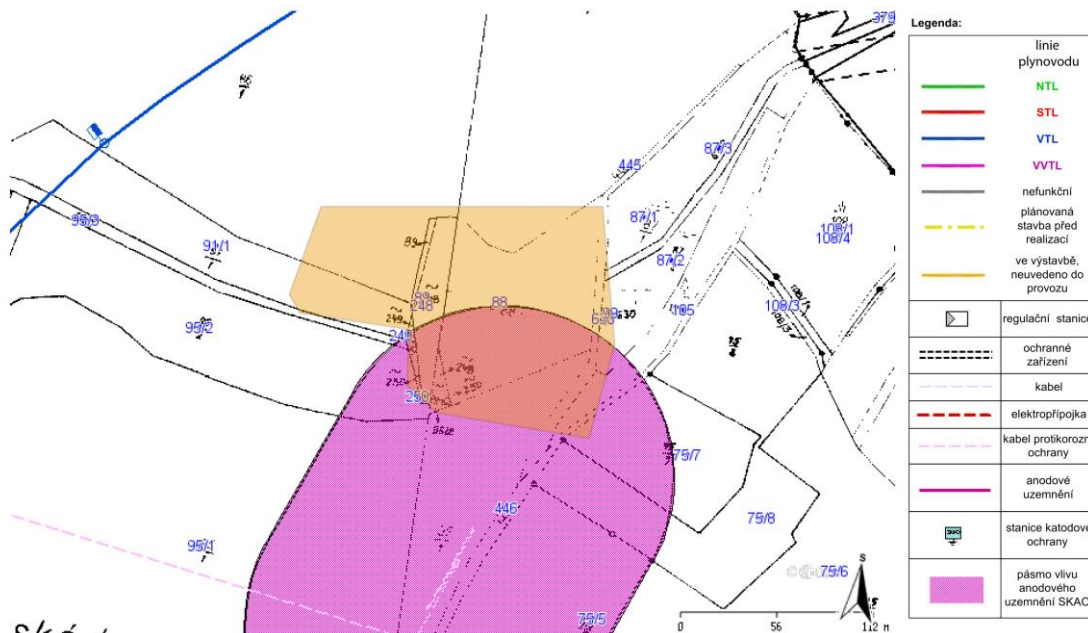
GasNet, s.r.o.  
zastoupená společností GridServices, s.r.o., IČ 279 35 311  
Ing. Martin Majkut  
Specialista externích požadavků  
Odbor zpracování externích požadavků  
+420532227582  
[martin.majkut@innogy.com](mailto:martin.majkut@innogy.com)

Přílohy: Orientační zakres plynárenského zařízení, Orientační zakres plynárenského zařízení, Orientační zakres plynárenského zařízení, Ověřená příloha žadatele



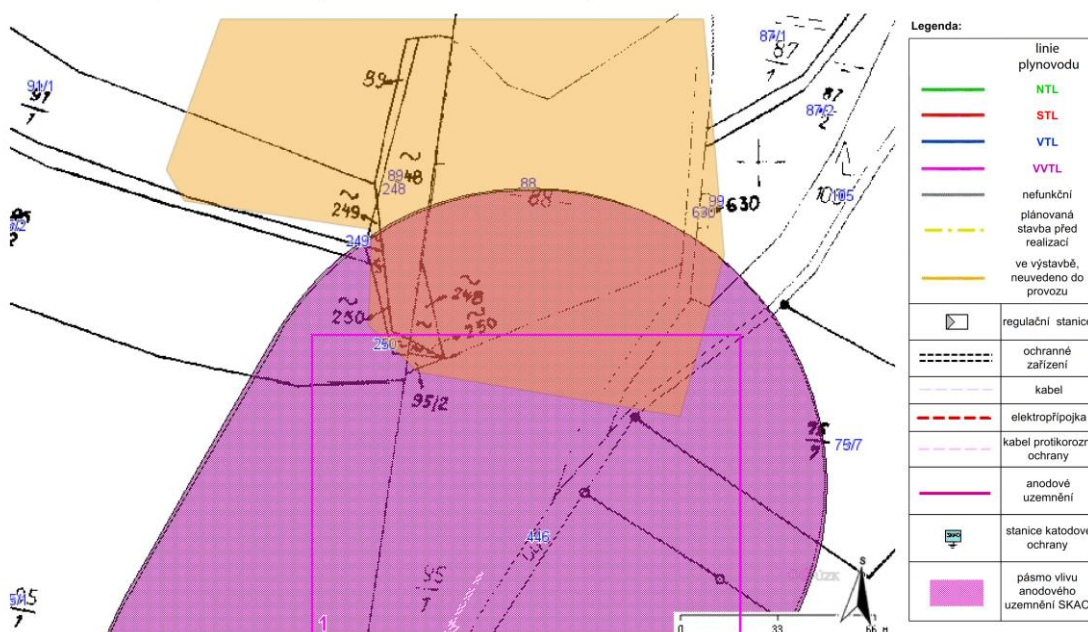
Příloha: Orientační zakres plynárenského zařízení. Tato příloha je nedílnou součástí stanoviska č. 5001968763 ze dne 20.08.2019.

Provozovatel DS: GasNet, s.r.o.; Stavebník: Povodí Ohře, státní podnik, Bezručova 4219, 43003 Chomutov. K.ú.: Křemýž.



Příloha: Orientační zakres plynárenského zařízení. Tato příloha je nedílnou součástí stanoviska č. 5001968763 ze dne 20.08.2019.

Provozovatel DS: GasNet, s.r.o.; Stavebník: Povodí Ohře, státní podnik, Bezručova 4219, 43003 Chomutov. K.ú.: Křemýž.



VD Tuchlovský rybník, Křemýž rekonstrukce vodního díla	E.2 Stanoviska vlastníků veřejné dopr. a tech. infrastruktury
	DSJ

Příloha: Orientační zakres plynárenského zařízení. Tato příloha je nedílnou součástí stanoviska č. 5001968763 ze dne 20.08.2019.

Provozovatel DS: GasNet, s.r.o.; Stavebník: Povodí Ohře, státní podnik, Bezručova 4219, 43003 Chomutov. K.ú.: Křemýž.



Příloha: Orientační zakres plynárenského zařízení. Tato příloha je nedílnou součástí stanoviska č. 5001968763 ze dne 20.08.2019.

Provozovatel DS: GasNet, s.r.o.; Stavebník: Povodí Ohře, státní podnik, Bezručova 4219, 43003 Chomutov. K.ú.: Křemýž.

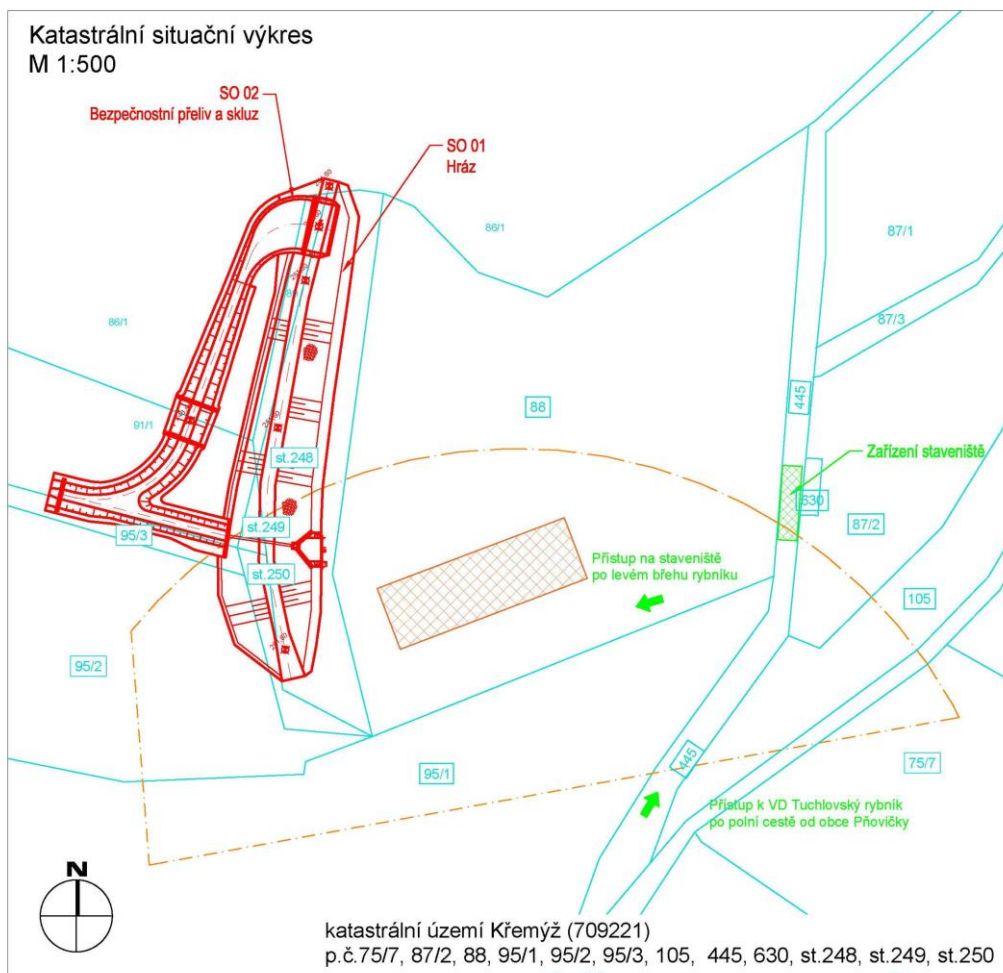




VD Tuchlovský rybník, Křemýž rekonstrukce vodního díla	E.2 Stanoviska vlastníků veřejné dopr. a tech. infrastruktury
	DSJ

Příloha: Ověřená příloha žadatele. Tato příloha je nedílnou součástí stanoviska č. 5001968763 ze dne 20.08.2019.


Provozovatel DS: GasNet, s.r.o.; Stavebník: Povodí Ohře, státní podnik, Bezručova 4219, 43003 Chomutov. K.ú.: Křemýž.



**LEGENDA:**

	Linie polohopisu
	Katastr
	Nový stav
	Pásmo vlivu anodového uzemnění SKAO (GASNET)
	Zařízení staveniště
	Mezideponie

### VD Tuchlovský rybník, Křemýž - rekonstrukce vodního díla


<b>SWECO</b> 	Sweco Hydroprojekt a.s.	ČÍSLO ZAKÁZKY	11 82 14 0100	ARCHIVNÍ ČÍSLO	007696/19/1
PŘÍLOHA	Katastrální situace	ČÍSLO PŘÍLOHY	1	a	1



VD Tuchlovský rybník, Křemýž rekonstrukce vodního díla	E.2 Stanoviska vlastníků veřejné dopravy a tech. infrastruktury
	DSJ

**GridServices**

Člen innogy



Sweco Hydroprojekt a.s.  
Táborská 940/31  
14000 Praha

naše značka  
5001866468

vyřizuje  
Ing. Martin Majkut

datum  
04.03.2019

Věc:

**VD Tuchlovský rybník, Křemýž - rekonstrukce**

K.ú. - p.č.: Křemýž

Stavebník: Povodí Ohře, státní podnik, Bezručova 4219, 43003 Chomutov

Účel stanoviska: Povolení stavby - stavební režim (ÚR+SP)

GasNet, s.r.o., jako provozovatel distribuční soustavy (PDS) a technické infrastruktury, zastoupený GridServices, s.r.o., vydává toto stanovisko:

K Vašemu požadavku sdělujeme, že v oblasti plánované stavby (dle předložené situace EMP) se nachází zařízení aktivní protikoroziční ochrany VTL plynovodů.

Jedná se o stanici katodické ochrany „KO Tuchlov“, která se skládá z kiosku, přípojky elektro NN, anodového uzemnění, kabelů k VTL plynovodu a k anodovému uzemnění.

Dále se v blízkosti zájmového území nacházejí katodicky chráněné VTL plynovody, jejichž součástí jsou na trase umístěny nadzemní měřicí a propojovací objekty.

1. Před zahájením stavebních prací požadujeme zařízení PKO lokalizovat - vytyčit, včetně anodového uzemnění. Plynárenské zařízení, Vám vytyčí pracovníci příslušné provozní oblasti včetně případné součinnosti dalších prací. Informace o vytyčení plynárenských zařízení včetně žádosti naleznete na internetových stránkách: [www.gridservices.cz/ds-online-vytyceni-pz/](http://www.gridservices.cz/ds-online-vytyceni-pz/);

Při požadavku na vytyčení uveďte číslo jednací (naše značka), které je uvedeno ve stanovisku GridServices, s.r.o.

2. Ochranné pásmo v zemi uložených kabelů, dle zákona č. 458/2000 Sb. § 46, je 1 m na každou stranu od krajního kabelu.

3. Pro zvětšení mechanické odolnosti kabelů obecně požadujeme uložení kabelů NN v místě narušení ochranného pásma trasy kabelu do půlených plastových chrániček. Musí být zachováno stávající krytí. Přesah chráničky musí být minimálně do vzdálenosti 1 m na obě strany. Uložení kabelů do chrániček a následné zpětné zapravení bude vždy provedeno dle ČSN 33 2000-5-52, v souladu s ČSN 73 6005.

4. Ochranné pásmo anodového uzemnění, a ostatních technologických objektů dle zákona č. 458/2000 Sb. § 68, je 4 m na všechny strany od půdorysu.

5. Anodové uzemnění se skládá ze dvou rour DN 200 dlouhých cca 100 m, uložených 2 m v zemi cca 10 m souběžně od sebe.

Dále upozorňujeme, že v uvedené lokalitě - stavby je potenciální vliv interferenčních proudů od anodového uzemnění 100 m všemi směry. Tyto proudy mají negativní vliv na kovová zařízení uložená v zemi (železobetonové základy budov, kovové inženýrské sítě, uzemňovací soustavy, čerpadla ve studních atd.).

Z tohoto důvodu Vám doporučujeme provést v místě stavby korozní průzkum a výsledky korozního průzkumu zohlednit v projektové dokumentaci pro realizaci stavebního zájmu.

Stanovení nebezpečného interferenčního pásma je provedeno v souladu s ČSN EN 12954 a TPG 920 25. V daném případě je pásmo stanoveno na 100 m od osy AU všemi směry. Podle místních podmínek (hodnoty rezistivity půdy, hladiny podzemní vody, její chemické složení, max. výstupního proudu SKAO, druhu cizí úložné konstrukce, její

GridServices, s.r.o.

Plynárenská 499/1  
Zabrdovice  
602 00 Brno  
T +420532221111  
F +420545578571  
E [vaclav.dolezal@innogy.com](mailto:vaclav.dolezal@innogy.com)  
I [www.gridservices.cz](http://www.gridservices.cz)  
IČ: 27935311  
DIČ: CZ27935311

Zapsán do obchodního rejstříku:  
Krajský soud v Brně  
oddíl C, vložka 57165  
26.07.2007

Bankovní spojení:  
Československá obchodní banka,  
a.s.  
Číslo účtu: 17837923  
Kód banky: 0300

Strana 1

VD Tuchlovský rybník, Křemýž rekonstrukce vodního díla	E.2 Stanoviska vlastníků veřejné dopravy a tech. infrastruktury
	DSJ

pasivní ochrany apod.) může být ochranná vzdálenost redukována, např. formou odborného znaleckého posudku, který musí mít náležitosti stanovené § 13 vyhl. Č. 37/1967 Sb., ve znění pozdějších předpisů.

6. Kolem anodového uzemnění požadujeme zachovat volně přístupný manipulační prostor minimálně 10 m všemi směry od půdorysu anodového uzemnění.

7. Požadujeme dodržet ČSN 73 6005 (Prostorové uspořádání sítí technického vybavení).

8. Před dokončením stavebních prací v exponovaných místech přizvete ke kontrole uložení a neporušenosti kabelů PKO zaměstnance údržby GridServices, s.r.o., viz kontakt: [www.gridservices.cz/ds-online-vytyceni-pz/](http://www.gridservices.cz/ds-online-vytyceni-pz/).

9. Pokud dojde během stavby k poškození zařízení v majetku GasNet, s.r.o. je dodavatel-investor povinen neprodleně informovat zaměstnance GridServices, s.r.o. – odbor dispečinku - pohotovostní linka (tel. 1239).

Budou-li splněny všechny výše uvedené podmínky s akcí "VD Tuchlovský rybník, Křemýž - rekonstrukce" souhlasíme.

GridServices, s.r.o. si vyhrazuje právo vydání případných dalších podmínek, pokud by to okolnosti výstavby vyžadovaly.

V rozsahu této stavby souhlasíme s povolením stavby dle zákona 183/2006 Sb. ve znění pozdějších předpisů. Tento souhlas platí pro územní řízení, řízení o územním souhlasu, veřejnoprávní smlouvy pro umístění stavby, zjednodušené územní řízení, ohlášení, stavební řízení, společné územní a stavební řízení, veřejnoprávní smlouvu o provedení stavby nebo oznámení stavebního záměru s certifikátem autorizovaného inspektora.

V zájmovém území se mohou nacházet plynárenská zařízení jiných vlastníků či správců, případně i dlouhodobě nefunkční/neprovozovaná plynárenská zařízení bez dostupných informací o jejich poloze a vlastnictví.

Plynárenské zařízení a plynovodní přípojky jsou dle ust. § 2925 zákona č. 89/2012 Sb., občanského zákoníku, provozovány jako zařízení zvlášť nebezpečné a z tohoto důvodu jsou chráněny ochranným pásmem dle zákona č. 458/2000 Sb. ve znění pozdějších předpisů.

Nedodržení podmínek uvedených v tomto stanovisku zakládá odpovědnost stavebníka za vzniklé škody.

Rozsah ochranného pásma je stanoven v zákoně 458/2000 Sb. ve znění pozdějších předpisů.

Při realizaci uvedené stavby budou dodrženy podmínky pro provádění stavební činnosti:

- 1) Za stavební činnosti se pro účely tohoto stanoviska považují všechny činnosti prováděné v ochranném pásmu plynárenského zařízení a plynovodních přípojek (tzn. i bezvýkopové technologie a terénní úpravy) a činnosti mimo ochranné pásmo, pokud by takové činnosti mohly ohrozit bezpečnost a spolehlivost plynárenského zařízení a plynovodních přípojek (např. trhací práce, sesuvy půdy, vibrace, apod.).
- 2) Stavební činnosti je možné realizovat pouze při dodržení podmínek stanovených v tomto stanovisku. Nebudou-li tyto podmínky dodrženy, budou stavební činnosti považovány dle § 68 zákona č. 458/2000 Sb. ve znění pozdějších předpisů za činnost bez našeho předchozího souhlasu. Při každé změně projektu nebo stavby (zejména trasy navrhovaných inženýrských sítí) je nutné požádat o nové stanovisko k této změně.
- 3) Před zahájením stavební činnosti bude provedeno vytyčení trasy a přesné určení uložení plynárenského zařízení a plynovodních přípojek. Vytyčení trasy provede příslušná provozní oblast (formulář a kontakt naleznete na [www.gridservices.cz](http://www.gridservices.cz) nebo NONSTOP zákaznická linka 800 11 33 55). Při žádosti uvede žadatel naši značku (číslo jednací) uvedenou v úvodu tohoto stanoviska. O provedeném vytyčení trasy bude sepsán protokol. Přesné určení uložení plynárenského zařízení a plynovodních přípojek je povinen provést stavebník na svůj náklad. Bez vytyčení trasy a přesného určení uložení plynárenského zařízení a plynovodních přípojek stavebník nesmí být vlastní stavební činnosti zahájeny. Vytyčení plynárenského zařízení a plynovodních přípojek považujeme za zahájení stavební činnosti.
- 4) Bude dodržena mj. ČSN 73 6005, TPG 702 04, zákon č. 458/2000 Sb. ve znění pozdějších předpisů, případně další předpisy související s uvedenou stavbou.
- 5) Pracovníci provádějící stavební činnosti budou prokazatelně seznámeni s polohou plynárenského zařízení a plynovodních přípojek, rozsahem ochranného pásma a těmito podmínkami.
- 6) Při provádění stavební činnosti, vč. přesného určení uložení plynárenského zařízení je stavebník povinen učinit

Strana 2

VD Tuchlovský rybník, Křemýž rekonstrukce vodního díla	E.2 Stanoviska vlastníků veřejné dopravy a tech. infrastruktury
	DSJ

taková opatření, aby nedošlo k poškození plynárenského zařízení a plynovodních přípojek nebo ovlivnění jejich bezpečnosti a spolehlivosti provozu. Nebude použito nevhodného nářadí, zemina bude těžena pouze ručně bez použití pneumatických, elektrických, bateriových a motorových nářadí.

7) Odkryté plynárenské zařízení a plynovodní přípojky budou v průběhu nebo při přerušení stavební činnosti řádně zabezpečeny proti jejich poškození.

8) V případě použití bezvýkopových technologií (např. protlaku) bude před zahájením stavební činnosti provedeno úplné obnazení plynárenského zařízení a plynovodních přípojek v místě křížení na náklady stavebníka. V případě, že nebude tato podmínka dodržena, nesmí být použita bezvýkopová technologie.

9) Stavebník je povinen neprodleně oznámit každé i sebemenší poškození plynárenského zařízení nebo plynovodních přípojek (vč. izolace, signalizačního vodiče, výstražné fólie atd.) na telefon 1239.

10) Před provedením zásypu výkopu bude provedena kontrola dodržení podmínek stanovených pro stavební činnost, kontrola plynárenského zařízení a plynovodních přípojek. Kontrolu provede příslušná provozní oblast (formulář a kontakt naleznete na [www.gridservices.cz](http://www.gridservices.cz) nebo NONSTOP zákaznická linka 800 11 33 55). Při žádosti uvede žadatel naši značku (číslo jednací) uvedenou v úvodu tohoto stanoviska. Povinnost kontroly se vztahuje i na plynárenské zařízení, které nebylo odhaleno. O provedené kontrole bude sepsán protokol. Bez provedené kontroly nesmí být plynárenské zařízení a plynovodní přípojky zasypány. V případě, že nebudou dodrženy výše uvedené podmínky, je stavebník povinen na základě výzvy provozovatele plynárenského zařízení a plynovodních přípojek, nebo jeho zástupce doložit průkaznou dokumentaci o nepoškození plynárenského zařízení a plynovodních přípojek během výstavby nebo provést na své náklady kontrolní sondy v místě styku stavby s plynárenským zařízením a plynovodními přípojkami.

11) Plynárenské zařízení a plynovodní přípojky budou před zásypem výkopu řádně podsypány a obsypány těžkým pískem, bude provedeno zhutnění a bude osazena výstražná fólie žluté barvy, vše v souladu s ČSN EN 12007-1-4, TPG 702 01, TPG 702 04.

12) Neprodleně po skončení stavební činnosti budou řádně osazeny všechny poklopy a nadzemní prvky plynárenského zařízení a plynovodních přípojek.

13) Poklopy uzávěrů a ostatních armatur na plynárenském zařízení a plynovodních přípojkách, vč. hlavních uzávěrů plynu (HUP) na odběrném plynovém zařízení udržovat stále přístupné a funkční po celou dobu trvání stavební činnosti.

14) Případné zřizování staveniště, skladování materiálů, stavebních strojů apod. bude realizováno mimo ochranné pásmo plynárenského zařízení a plynovodních přípojek (není-li ve stanovisku uvedeno jinak).

15) Bude zachována hloubka uložení plynárenského zařízení a plynovodních přípojek (není-li ve stanovisku uvedeno jinak).

16) Při použití nákladních vozidel, stavebních strojů a mechanismů zabezpečit případný přejezd přes plynárenské zařízení a plynovodní přípojky uložení panelů v místě přejezdu plynárenského zařízení.


Platí pouze pro území vyznačené v příloze tohoto stanoviska a to 24 měsíců ode dne jeho vydání.

V případě dotčení pozemku v majetku společnosti GasNet, s.r.o. je třeba dále projednat smluvní vztah k tomuto pozemku. Kontakt na projednání naleznete na adrese [www.gasnet.cz/cs/kontaktni-system/](http://www.gasnet.cz/cs/kontaktni-system/), činnost "Smluvní vztahy - pozemky a budovy plynárenských zařízení", případně na NONSTOP zákaznické lince 800 11 33 55.

VD Tuchlovský rybník, Křemýž rekonstrukce vodního díla	E.2 Stanoviska vlastníků veřejné dopravy a tech. infrastruktury
	DSJ

Za správnost a úplnost dokumentace předložené s žádostí včetně jejího souladu s platnými předpisy plně zodpovídá její zpracovatel. Stanovisko nenahrazuje případná další stanoviska k jiným částem stavby.

V případě další korespondence nebo jednání (např. změna stavby) uvádějte naši značku - 5001866468 a datum tohoto stanoviska. Kontakty jsou k dispozici na [www.gridservices.cz](http://www.gridservices.cz) nebo NONSTOP zákaznická linka 800 11 33 55.



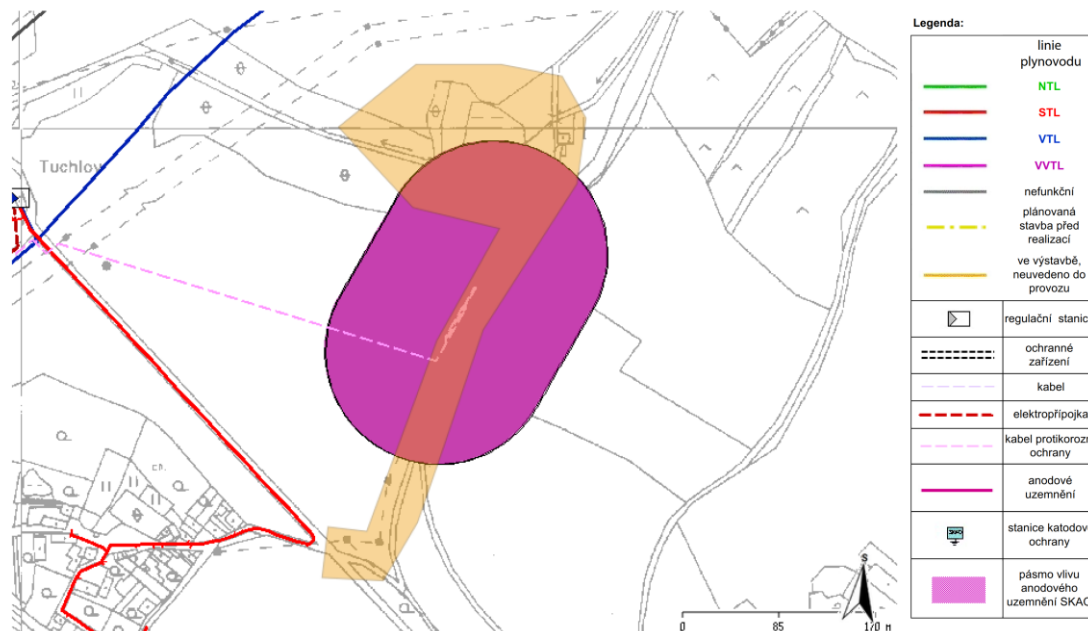
GasNet, s.r.o.  
zastoupená společností GridServices, s.r.o., IČ 279 35 311  
Ing. Martin Majkut  
Specialista externích požadavků  
Odbor zpracování externích požadavků  
+420532227582  
[martin.majkut@innogy.com](mailto:martin.majkut@innogy.com)

Přílohy: Orientační zakres plynárenského zařízení, Orientační zakres plynárenského zařízení, Ověřená příloha žadatele



Příloha: Orientační zakres plynárenského zařízení. Tato příloha je nedílnou součástí stanoviska č. 5001866468 ze dne 04.03.2019.

Provozovatel DS: GasNet, s.r.o.; Stavebník: Povodí Ohře, státní podnik, Bezručova 4219, 43003 Chomutov. K.ú.: Křemýž.



Příloha: Orientační zakres plynárenského zařízení. Tato příloha je nedílnou součástí stanoviska č. 5001866468 ze dne 04.03.2019.

Provozovatel DS: GasNet, s.r.o.; Stavebník: Povodí Ohře, státní podnik, Bezručova 4219, 43003 Chomutov. K.ú.: Křemýž.



Provozovatel DS: GasNet, s.r.o.; Stavebník: Povodí Ohře, státní podnik, Bezručova 4219, 43003 Chomutov, K.ú.: Křemíř.

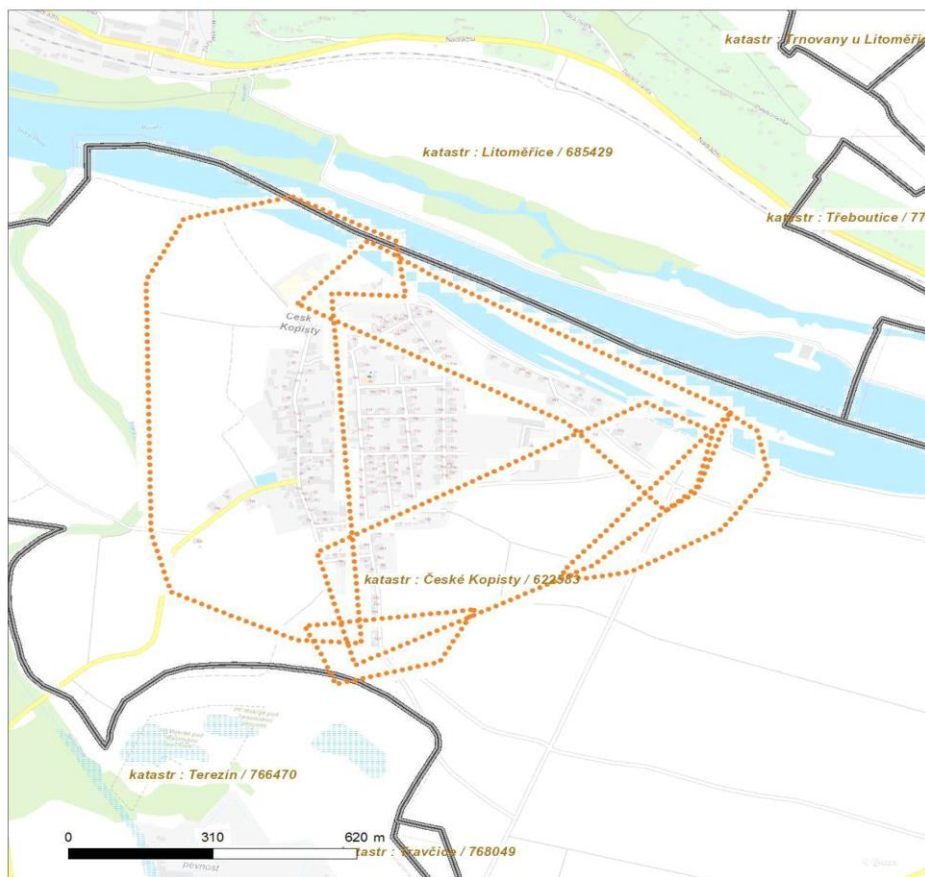




Platí pouze se sdělením číslo 0200875922.

Zakreslené polohy zařízení v příloze jsou pouze informativní.

### Situační výkres zájmového území



#### LEGENDA

- |   |                           |   |                             |
|---|---------------------------|---|-----------------------------|
|  | Nadzemní optické vedení   |  | Radioreléový spoj vzduch    |
|  | Podzemní optické vedení   |  | Zájmové území               |
|  | Nadzemní metalické vedení |  | Hranice katastrálního území |
|  | Podzemní metalické vedení |   |                             |

SKUPINA ČEZ

VD Tuchlovský rybník, Křemýž rekonstrukce vodního díla	E.2 Stanoviska vlastníků veřejné dopravy a tech. infrastruktury
	DSJ

**Daňový doklad číslo /variabilní symbol/:** **21800639**
**Dodavatel:**

SUPTel a.s.

Hřbitovní 15

312 00 Plzeň

IČO: 25229397

DIČ: CZ25229397

č. účtu: 4829400207/0100

Obchod. rejstř. : Krajský soud v Plzni odd. B, vložka 776

Datum vystavení: 14.2.2019

Datum uskutečnění zdan. plnění: 14.2.2019

Datum splatnosti: 28.2.2019

**Odběratel:**

Sweco Hydroprojekt a.s.

Tábořská 31/940

140 16 Praha

IČO: 26475081

DIČ: CZ 26475081

 Forma úhrady: převodem  
složenkou

**Rozsah a předmět plnění:**

Vyjádření k akci:

„VD Tuchlovský rybník, Křemýž - rekonstrukce“

Sazba DPH	Základ daně:	Výše daně:	Cena včetně daně:
21%	100,00 Kč	21,00 Kč	121,00 Kč

**Celkem k úhradě: 121,00 Kč**




VD Tuchlovský rybník, Křemýž rekonstrukce vodního díla	E.2 Stanoviska vlastníků veřejné dopravy a tech. infrastruktury
	DSJ



**Pracoviště:**  
**SUPTel a.s.**  
 Areál Vimbau  
 Dobronická 1257  
 148 00 Praha 4  
 tel.: +420 724 196 617  
 e-mail: vyjadrovani@suptel.cz

**Sweco Hydroprojekt a.s.**  
**Táborská 31/940**  
**140 16 Praha**

VÁŠ DOPIS ZNAČKY / ZE DNE

NAŠE ZNAČKA

VYŘIZUJE / LINKA  
 Michal Veselý  
 e-mail: vyjadrovani@suptel.cz

DNE / MÍSTO  
 14.2.2019

### Vyjádření č.: 21800639

VĚC: Vyjádření k existenci inženýrských sítí k akci

**„VD Tuchlovský rybník, Křemýž - rekonstrukce“**

K Vaší předložené žádosti o vyjádření k existenci sítí k stavebnímu řízení k akci **„VD Tuchlovský rybník, Křemýž - rekonstrukce“**, nemáme žádné připomínky.

V uvedených lokalitách nemá firma SUPTel a.s. žádné telekomunikační zařízení.

Platnost vyjádření: 1 rok

S pozdravem

 8000  
 SUPTel a.s.  
 Dobronická 1257, 148 00 Praha 4  
 DIČ: CZ26229397  
 Za SUPTel a.s.  
 Michal Veselý

VD Tuchlovský rybník, Křemýž rekonstrukce vodního díla	E.2 Stanoviska vlastníků veřejné dopravy a tech. infrastruktury
	DSJ

09)



**UPC Česká republika, s.r.o.**  
Závišova 5, 140 00 Praha 4, Česká republika  
IČ: 00562262  
T +420 261 107 111 F +420 261 107 100

*zastoupena společností*



**InfoTel, spol. s r.o.**  
Novolišeňská 2678/18, 628 00 Brno-Líšeň  
IČ: 46981071  
T +420 544 422 111 F +420 544 422 155

**Sweco Hydroprojekt a.s.**  
**Ing. Jaroslav Kabele**  
**Táborská 940/31**  
**140 00 Praha**

### **VYJÁDRĚNÍ O EXISTENCI VEDENÍ VEŘEJNÉ KOMUNIKAČNÍ SÍTĚ (VVKŠ)** **A VŠEOBECNÉ PODMÍNKY OCHRANY VEDENÍ VEŘEJNÉ KOMUNIKAČNÍ SÍTĚ** **SPOLEČNOSTI UPC Česká republika, s.r.o.**

vydané podle § 101 zákona č. 127/2005 Sb., o elektronických komunikacích a o změně některých souvisejících zákonů (zákon o elektronických komunikacích), ve znění pozdějších předpisů a § 161 zákona 183/2006 Sb., o územním plánování a stavebním řádu (stavební zákon).

Císlo žádosti: **A0374/2019**  
Název akce/stavby: **VD Tuchlovský rybník, Křemýž - rekonstrukce**  
Vyřizuje: **Anatolij Drahoš / +420 724 608 031**  
Naše značka: **A0374/2019**  
Datum: **05.02.2019**  
Umístěno: **Křemýž, Pňovičky**  
Katastrální území: **k.ú. Křemýž**  
Číslo parcely: **Dle přílohy**  
Důvod vydání vyjádření: **Stavební řízení**  
Popis důvodu žádosti:  
Žádost o souhlas se zjednodušeným územním řízením: **Ne**  
Žádost o souhlas s veřejnoprávní smlouvou: **Ne**

Společnost InfoTel, spol. s r.o. zplnomocněna od 1.3.2017 k zastupování společnosti UPC Česká republika, s.r.o. (dále jen **UPC**) jako vlastníka sítě elektronických komunikací ve správních, stavebních – správních, povolenacích a jiných řízeních na základě Vaší žádosti o vyjádření o existenci sítě po určení a vyznačení zájmového území – předložení projektové dokumentace a na základě stanovení důvodu pro vydání vyjádření vydává následující vyjádření:

Dle Vámi předložené dokumentace se v prostoru stavby nenacházejí žádná VVKŠ, která by byla ve vlastnictví UPC.

#### **Se stavbou souhlasíme**

Toto vyjádření se vztahuje k aktuálnímu stavu neexistence VVKŠ ve staveništi předmětné stavby a ke dni zahájení stavby je nutno existenci VVKŠ znovu ověřit.  
Toto vyjádření platí 1 rok od data vystavení pro dané zájmové území.

**Vyjádření vydala společnost InfoTel, spol. s r.o. dne: 20.02.2019**

  
Anatolij Drahoš

UPC Česká republika, s.r.o. zastoupená společností InfoTel, spol. s r.o., se sídlem v Brně, Novolišeňská 2678/18, PSČ 628 00, IČ: 46981071, zapsanou v obchodním rejstříku vedeném Krajským soudem v Brně, oddíl C, vložka 8142

Stránka 1. z 1

VD Tuchlovský rybník, Křemýž rekonstrukce vodního díla	E.2 Stanoviska vlastníků veřejné dopravy a tech. infrastruktury
	DSJ

10)

**Žadatel:**  
Sweco Hydroprojekt a.s.  
Kabele Jaroslav Ing.  
Táborská 940/31  
14000 Praha  
IČO: 26475081

**Evid. číslo žádosti:** 2019269265  
**Evid. číslo subjektu:** 0000057438

Ministerstvo obrany - Sekce ekonomická a majetková -  
OOÚZ  
P. O. BOX 45, Hradební 772/12  
110 05 Praha 1

*naše zn.  
131/kab/0056*

Žádám Vás o vyjádření k technické infrastruktuře z důvodu:  
**Zkrácené stavební řízení**

**Název akce:**  
VD Tuchlovský rybník, Křemýž - rekonstrukce

**Doplňkové informace:**  
Výška budovy nebo objektu [m]:1  
Výška jeřábu [m]:6

**Poznámka:**

**Údaje o stavebníkovi:**  
Povodí Ohře, státní podnik  
Drnec Dalibor Ing.  
Bezručova 4219  
43003 Chomutov

**Přílohy (názvy souborů příloh):**  
C.1\_Situační výkres širších vztahů.pdf, C.2\_Celkový situační výkres.pdf, C.1\_Situační výkres širších vztahů.pdf, C.2\_Celkový situační výkres.pdf

**Vybraný způsob doručení vyjádření:** poštou

**Žádost vytvořena:** 05.02.2019

S pozdravem

Kabele Jaroslav Ing.

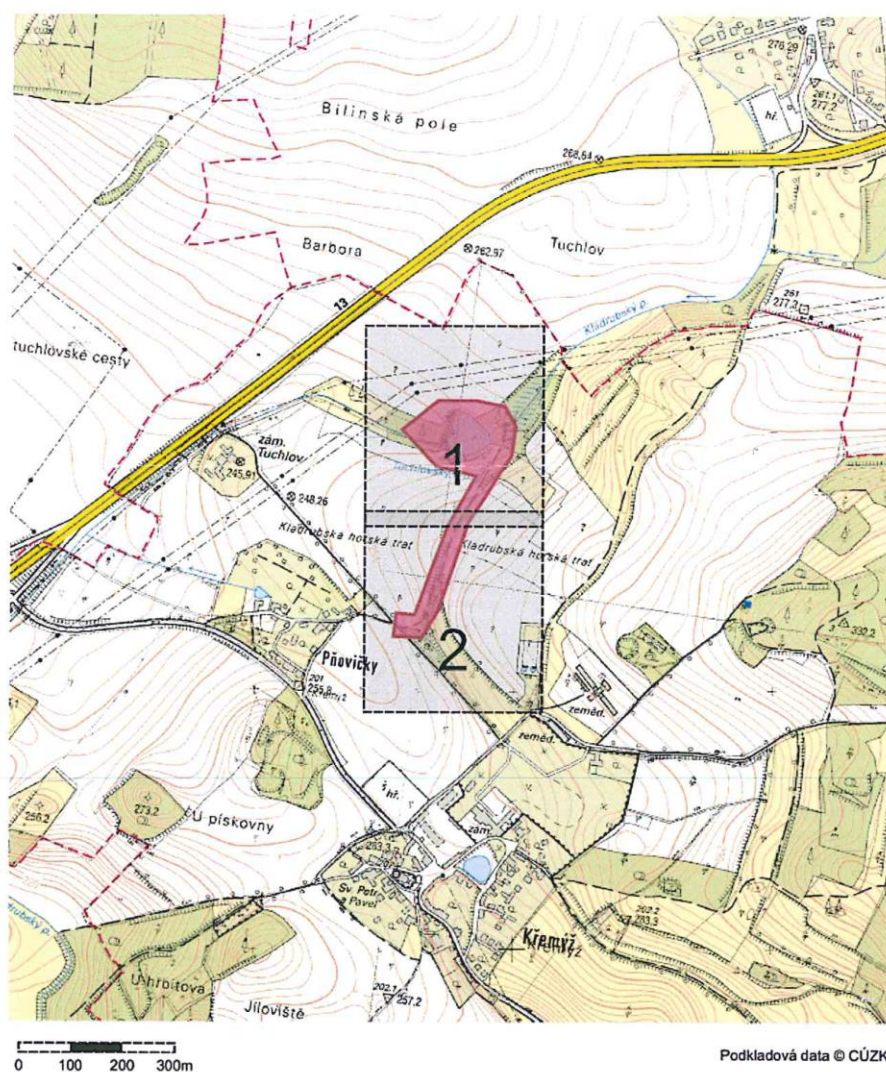
Telefon: | Mobil: +420724032029 | E-mail: jaroslav.kabele@sweco.cz

VD Tuchlovský rybník, Křemýž rekonstrukce vodního díla	E.2 Stanoviska vlastníků veřejné dopravy a tech. infrastruktury
	DSJ

HDP 100		1079
- 6 -03- 2019		
		Přilož:
		Zařazeno:

Evid. č. žádosti: 2019269265  
Pořadové číslo polygonu: 1  
Katastrální území: Křemýž (Teplice) 709221  
Popis polygonu: Tuchlovský rybník a okolí a příjezd na stavbu

Polygon 1 - Mapa širších vztahů



**utilityreport** Tato žádost byla vygenerována službou UtilityReport, kterou provozuje HRDLIČKA spol. s r. o. Více na [www.mawis.eu](http://www.mawis.eu).  
V případě dotazu kontaktujte zákaznické centrum na telefon: +420 251 618 458 nebo e-mail: [info@mawis.eu](mailto:info@mawis.eu).



VD Tuchlovský rybník, Křemýž rekonstrukce vodního díla	E.2 Stanoviska vlastníků veřejné dopravy a tech. infrastruktury
	DSJ

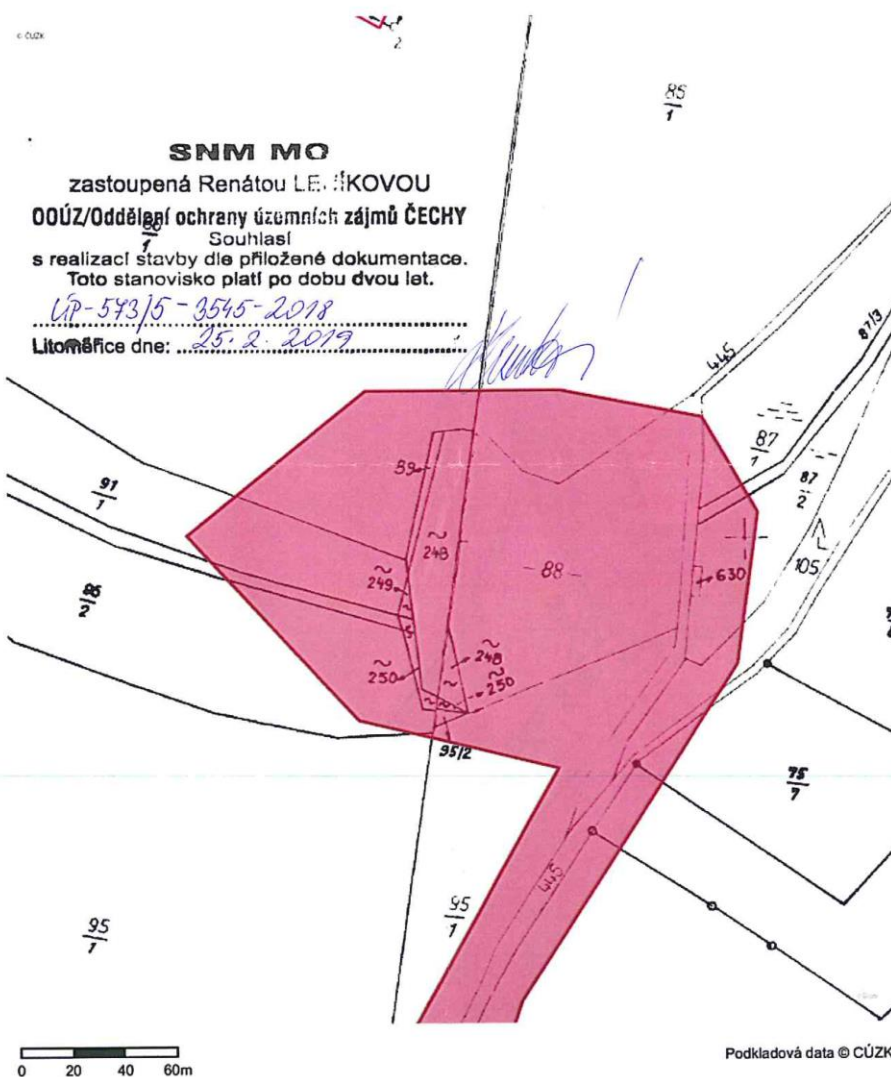
24  
25  
26




VD Tuchlovský rybník, Křemýž rekonstrukce vodního díla	E.2 Stanoviska vlastníků veřejné dopravy a tech. infrastruktury
	DSJ

Evid. č. žádosti: 2019269265  
Pořadové číslo polygonu: 1  
Katastrální území: Křemýž (Teplice) 709221  
Popis polygonu: Tuchlovský rybník a okolí a příjezd na stavbu

Polygon 1 - Detail - list atlasu 1/2



 Tato žádost byla vygenerována službou UtilityReport, kterou provozuje HRDLÍČKA spol. s r. o. Více na [www.mawis.eu](http://www.mawis.eu).  
V případě dotazu kontaktujte zákaznické centrum na telefonu: +420 251 618 458 nebo e-mailu: [info@mawis.eu](mailto:info@mawis.eu).



VD Tuchlovský rybník, Křemýž rekonstrukce vodního díla	E.2 Stanoviska vlastníků veřejné dopravy a tech. infrastruktury
	DSJ

11)

## OPTILINE a.s.

Sweco Hydroprojekt, a.s.  
Ing. Jaroslav Kabele  
Táborská 940/31  
140 00 Praha 4

Vaše značka	Naše značka	Vyřizuje	V Praze dne
	1411900331	Středisko dokumentace SITEL	13.02.2019

**Věc: Vyjádření k existenci technické infrastruktury**  
– podzemního komunikačního vedení a zařízení veřejné komunikační sítě

Stavba:

**VD Tuchlovský rybník, Křemýž - REKONSTRUKCE**  
– Zájmové území stavby vyznačeno ve Vaší žádosti

Společnost **OPTILINE a.s.**, se sídlem Brno, Příkop 843/4, PSČ 602 00, zastoupena společností SITEL, spol. s r.o., se sídlem Baarova 957/15, Praha 4, PSČ 140 00 (dále jen "SITEL"), Vám sděluje, že ve vyznačeném zájmovém území se nenachází žádná podzemní komunikační vedení a zařízení veřejné komunikační sítě ve vlastnictví společnosti OPTILINE a.s.

**Souhlasíme s vydáním pro tyto účely: Ohlášení stavby, Rozhodnutí o umístění stavby, Stavební povolení, Veřejnoprávní smlouvy, Zjednodušené územní řízení, Zkrácené stavební řízení, Územní souhlas.**

Toto vyjádření má platnost 1 rok ode dne vydání.

V případě další korespondence uvádějte naše číslo jednací.

S pozdravem

Přílohy: polohopisný plánec  
Kopie: žádné



Optiline a.s.  
Příkop 843/4, Brno, PSČ 602 00  
IČ: 26270412, DIČ: CZ26270412  
zapsána v OR u KS v Brně, oddíl B, vložka 3677

Zastoupena společností SITEL, spol. s r.o.  
se sídlem Baarova 957/15, Praha 4, PSČ 140 00  
tel.: 267 198 111, fax: 267 198 222  
web: www.sitel.cz  
IČ: 44797320, DIČ: CZ44797320  
zapsána v OR u MS v Praze, oddíl C, vložka 6725

VD Tuchlovský rybník, Křemýž rekonstrukce vodního díla	E.2 Stanoviska vlastníků veřejné dopravy a tech. infrastruktury
	DSJ

*RD 0318711060*

HDP 100	<i>874</i>
<i>DOBĚRKA: 145 Kč</i>	
21-02-2019	
	Příloh:
	Zařazeno:

*2, fa: 1411900 331*

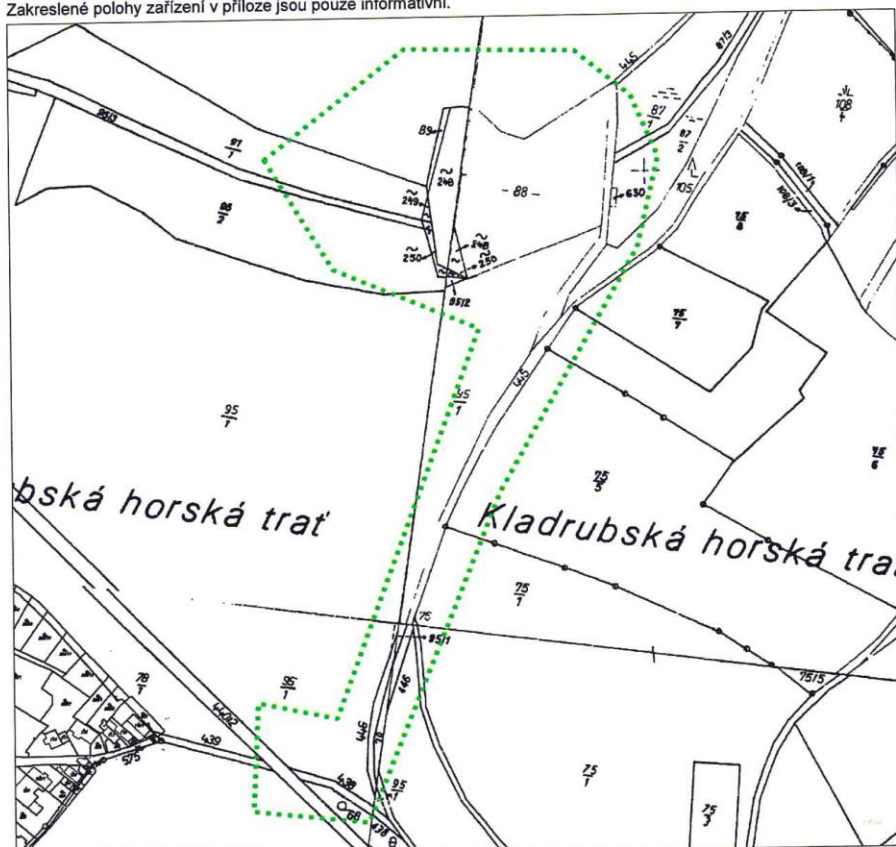


## OPTILINE a.s.

### Situační výkres

Platí pouze s vyjádřením 1411900331.

Zakreslené polohy zařízení v příloze jsou pouze informativní.



#### Legenda

- Zájmové území
- Komunikační vedení

Dotčená katastrální území: Křemýž

Optiline a.s.  
Příkop 843/4, Brno, PSČ 602 00  
IČ: 26270412, DIČ: CZ26270412  
zapsána v OR u KS v Brně, oddíl B, vložka 3677

Zastoupena společností SITEL, spol. s r.o.  
se sídlem Baarova 957/15, Praha 4, PSČ 140 00  
tel.: 267 198 111, fax: 267 198 222  
web: www.sitel.cz  
IČ: 44797320, DIČ: CZ44797320  
zapsána v OR u MS v Praze, oddíl C, vložka 6725

VD Tuchlovský rybník, Křemýž rekonstrukce vodního díla	E.2 Stanoviska vlastníků veřejné dopravy a tech. infrastruktury
	DSJ

22.03.18 11.06.22

HDP 100	874 V1
DOBÍLEK: 1756	
21-02-2019	
	Přilož:
	Zařazeno:

21.12.14 11.09.00.331

VD Tuchlovský rybník, Křemýž rekonstrukce vodního díla	E.2 Stanoviska vlastníků veřejné dopravy a tech. infrastruktury
	DSJ



Sweco Hydroprojekt, a.s.  
Ing. Jaroslav Kabele  
Táborská 940/31  
140 00 Praha 4

<i>Vaše značka</i>	<i>Naše značka</i>	<i>Vyřizuje</i>	<i>V Praze dne</i>
	1311900421	Středisko dokumentace SITEL	13.02.2019

**Věc: Vyjádření k existenci technické infrastruktury**  
**– podzemního komunikačního vedení a zařízení veřejné komunikační sítě**

Stavba:

**VD Tuchlovský rybník, Křemýž - REKONSTRUKCE**  
**– Zájmové území stavby vyznačeno ve Vaší žádosti**

Společnost **Telia Carrier Czech Republic a.s.**, se sídlem centrum NAGANO IV, K Červenému dvoru 25a, Praha 3, PSČ 130 00, zastoupena společností SITEL, spol. s r.o.; se sídlem Baarova 957/15, Praha 4, PSČ 140 00 (dále jen "SITEL"), Vám sděluje, že ve vyznačeném zájmovém území se nenachází žádná podzemní komunikační vedení a zařízení veřejné komunikační sítě ve vlastnictví společnosti TeliaSonera International Carrier Czech Republic a.s.

**Souhlasíme s vydáním pro tyto účely: Ohlášení stavby, Rozhodnutí o umístění stavby, Stavební povolení, Veřejnoprávní smlouvy, Zjednodušené územní řízení, Zkrácené stavební řízení, Územní souhlas.**

Toto vyjádření má platnost 1 rok ode dne vydání.

V případě další korespondence uvádějte naše číslo jednací.

S pozdravem



**Telia Carrier Czech Republic a.s.**  
zastoupena společností SITEL, spol. s r.o.  
IČO: 44797320  
Nad Elektrárnou 1528/45  
108 00 Praha 10

*Přílohy: polohopisný plán*  
*Kopie: žádné*

Telia Carrier Czech Republic a.s.  
centrum NAGANO IV,  
K Červenému dvoru 25a, Praha 3, PSČ 130 00  
IČ: 26207842, DIČ: CZ26207842  
zapsána v OR u MS v Praze, oddíl B, vložka 6808

Zastoupena společností SITEL, spol. s r.o.  
se sídlem Baarova 957/15, Praha 4, PSČ 140 00  
tel.: 267 198 111, fax: 267 198 222  
web: www.sitel.cz  
IČ: 44797320, DIČ: CZ44797320  
zapsána v OR u MS v Praze, oddíl C, vložka 6725

VD Tuchlovský rybník, Křemýž rekonstrukce vodního díla	E.2 Stanoviska vlastníků veřejné dopravy a tech. infrastruktury
	DSJ

*R203184111990*

HDP 100	<i>275</i>
<i>30.01.2019: 175 kV</i>	
21-02-2019	
	Příloh:
	Zařazeno:

*2, fi: 13 119 00421*





VD Tuchlovský rybník, Křemýž rekonstrukce vodního díla	E.2 Stanoviska vlastníků veřejné dopravy a tech. infrastruktury
	DSJ

20031841199C

HDP 100	873
POBÍTKA: 145 Kč	
21-02-2013	
	Přilož:
	Zařazeno:

2.1.1: 13 119 00421

VD Tuchlovský rybník, Křemýž rekonstrukce vodního díla	E.2 Stanoviska vlastníků veřejné dopravy a tech. infrastruktury
	DSJ



Váš dopis zn.:  
ze dne: 12.2.2019  
Naše značka: O19690013865/ÚTPČMO/MP  
Č. složky: 612073531  
Vyřizuje: Pavla Matulová  
Datová schránka: f7rf9ns  
Telefon: 840 111 111  
Email: [info@scvk.cz](mailto:info@scvk.cz)  
Datum: 26.2.2019

Sweco Hydroprojekt a.s.  
Ing. Jaroslav Kabele  
Táborská 940/31  
140 00 Praha

#### Vyjádření společnosti Severočeské vodovody a kanalizace, a.s.

Název akce:	Ohnič, Křemýž – VD Tuchlovský rybník - rekonstrukce
Účel vyjádření:	existence zařízení ve správě SČVK, zkrácené stavební řízení
Zájmové území:	Okres: Teplice
	Obec: Ohnič
	Část obce, ulice, č.p.: Křemýž
	Katastrální území, parcelní číslo: Křemýž (zájmové území vyznačeno žadatelem graficky)
Žadatel:	Sweco Hydroprojekt a.s. Ing. Jaroslav Kabele
Adresa, tel., e-mail	Mobil: 724 032 029 E-mail: <a href="mailto:Jaroslav.kabele@sweco.cz">Jaroslav.kabele@sweco.cz</a>
Investor:	Povodí Ohře, státní podnik
Projektant:	---
Vlastník dotčené IS	SVS a.s.
Předchozí vyjádření a rozhodnutí	---
Platnost vyjádření:	jeden rok ode dne vyhotovení (v případě, že Váš zájem nadále trvá, požádejte před uplynutím této lhůty o prodloužení platnosti vyjádření)

Ve výše uvedeném zájmovém území **se ke dni vyhotovení tohoto stanoviska nenachází** zařízení provozovaná společností Severočeské vodovody a kanalizace, a.s. ani jejich ochranná nebo bezpečnostní pásma.

Případná existence vodovodních či kanalizačních přípojek není předmětem tohoto stanoviska. Se žádostí o informaci o existenci přípojek se obraťte na vlastníky přípojek, kdy vlastníkem vodovodní nebo kanalizační přípojky, popřípadě jejich části zřízených přede dnem nabytí účinnosti zákona č. 274/2001 Sb. Zákona o vodovodech a kanalizacích v platném znění, je vlastník pozemku nebo stavby připojené na vodovod nebo kanalizaci, neprokáže-li se opak.

Typ 3

strana 1 / 2

Severočeské vodovody a kanalizace, a.s.  
Přítavská 1689, 415 50 Teplice  
Tel.: 601 267 267 • E-mail: [info@scvk.cz](mailto:info@scvk.cz) • [www.scvk.cz](http://www.scvk.cz)  
Společnost je zapsána v obchodním rejstříku oddíl B, vložka 465, u Krajského soudu v Ústí nad Labem.  
IČ: 49099451 • DIČ: CZ49099451

VD Tuchlovský rybník, Křemýž rekonstrukce vodního díla	E.2 Stanoviska vlastníků veřejné dopravy a tech. infrastruktury
	DSJ



V případě, že Vám byl na Vaši žádost poskytnut vektorový zakres sítě, Vás upozorňujeme, že tato data mohou být využita pouze pro účely záměru, na které bylo vyjádření vydáno a nemohou být poskytována třetím osobám, případně jakkoliv dále využívána.

  
 Pavla Matulová  
 referent technickoprovozní činnosti

Příloha: 1x situace a orientační zakres s vyznačeným zařízením provozovaným společností Severočeské vodovody a kanalizace, a.s.

Typ 3

strana 2 / 2

Severočeské vodovody a kanalizace, a.s.  
 Přitkovská 1689, 415 50 Teplice  
 Tel.: 601 267 267 • E-mail: info@scvk.cz • www.scvk.cz  
 Společnost je zapsána v obchodním rejstříku oddíl B, vložka 465, u Krajského soudu v Ústí nad Labem.  
 IČ: 49099451 • DIČ: CZ49099451









VD Tuchlovský rybník, Křemýž rekonstrukce vodního díla	E.2 Stanoviska vlastníků veřejné dopravy a tech. infrastruktury
	DSJ



Vážený pan  
Ing. Jaromír Jirků  
Divize hydrotechniky, ekologie  
a odpadového hospodářství

Chomutov 23. 09. 2019


Vážený pane inženýre,

na základě našeho telefonického rozhovoru z minulého týdne Vám sděluji, že na naší Radovesické výsypce se nachází zemina, která by mohla odpovídat vašim požadavkům (těsnicí jílu). Tato zemina však nemá požadovanou certifikaci. V případě zájmu by si Povodí Ohře muselo nechat udělat certifikaci na vlastní náklady. V technických dotazech (odběr vzorků pro certifikaci) se, prosím, obraťte na našeho zaměstnance pana Ing. Ivana Bílého, Ph.D. – vedoucího odboru přípravy výroby DB, telefon: 417 805 612, mobilní telefon: 602 345 371, e-mail: [bily@sdas.cz](mailto:bily@sdas.cz).

Naše cena za 1 m3 zeminy platná do 31.03.2020 je 94,- Kč bez DPH.

S pozdravem

  
Jiří Šrajbr  
vedoucí komerčního odd.



Severočeské doly a.s. Boženy Němcové 5359, 430 01 Chomutov  
tel.: +420 474 602 111 fax: +420 474 652 264 ID – datové zprávy: 58gchbx e-mail: [sdas@sdas.cz](mailto:sdas@sdas.cz) [www.sdas.cz](http://www.sdas.cz)  
Společnost je zapsána v obchodním rejstříku vedeném Krajským soudem v Ústí nad Labem, oddíl B, vložka 495 IČO: 49901982 DIČ: CZ49901982